

## Incendios forestales atendidos en coordinación con otras instancias



El indicador primario refleja el número de incendios atendidos en el estado por parte de las brigadas municipales y estatales en Jalisco para el control y combate de incendios forestales.

### Detalles del indicador

Identificador:	JCUT3-003	Tipo del indicador:	Producto
Nivel del indicador:	Nivel: 3.-Complementario	Dependencia que reporta en MIDE:	Secretaría de Medio Ambiente y Desarrollo Territorial
Periodicidad:	Mensual	Año base:	2006

Último valor disponible

Unidad de medida

Meta 2025

Tendencia deseable

**930**

Incendios

---

↓  
Descendente  
(Conviene a Jalisco que disminuya)

Reportado al:  
**31/12/2025**

Fuente: Unidad Estatal de Protección Civil y Bomberos Jalisco (UEPCyB), Comisión Nacional Forestal (CONAFOR) y Secretaría de Medio Ambiente y Desarrollo Territorial (SEMADET). Cifras preliminares diciembre 2025.

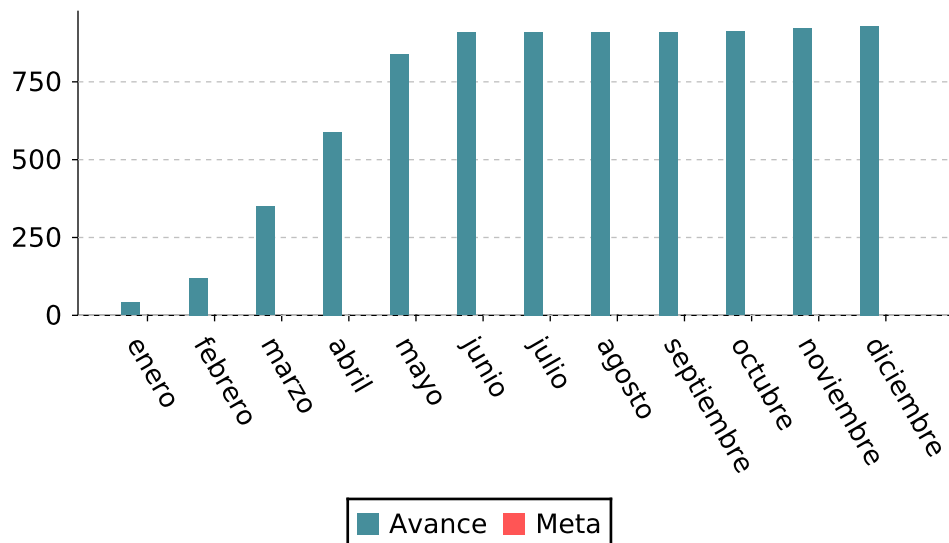
Nota: Derivado de la revisión permanente de los polígonos de las áreas afectadas por incendios, realizada mediante el modelo de severidad diseñado para tal efecto por la Unidad Estatal de Protección Civil y Bomberos Jalisco, se llevaron a cabo ajustes en los valores reportados durante los meses de enero a noviembre en los indicadores correspondientes al programa de incendios forestales.

## Incendios forestales atendidos en coordinación con otras instancias

### Valores históricos

Año	Valor
2025	930
2024	978
2023	1,347
2022	980
2021	1,052
2020	629
2019	587
2018	526
2017	759
2016	991
2015	364
2014	442
2013	710
2012	601
2011	588
2010	723
2009	830
2008	625
2007	434
2006	815

### Gráfica de avance



### Alineación al Plan Estatal de Gobernanza y Desarrollo y Metas

Eje: Jalisco cuida su tierra

Programa: 4.- Jalisco cuida su tierra

Temática: 24.- Territorio en equilibrio

Objetivo de desarrollo: Proteger el capital natural del estado, garantizar un ambiente sano para las generaciones presentes y futuras, y promover un desarrollo sustentable que armonice el crecimiento económico con la conservación del medio ambiente.

## Incendios forestales atendidos en coordinación con otras instancias

### Metodología

Metodología: Se recopila información de los incendios ocurridos y atendidos a través de las brigadas.

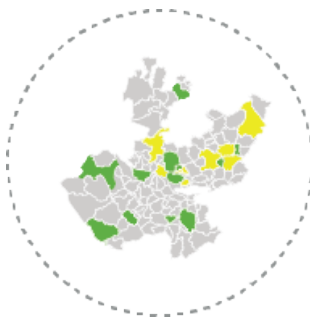
Fórmula:  $I = \sum_{i=1}^{125} I_j$

Variables:  $I$ = Cantidad de incendios atendidos a través de las brigadas,  $I_j$ = Cantidad de incendios atendidos a través de las brigadas en municipio  $j$

### Datos desagregados disponibles del indicador



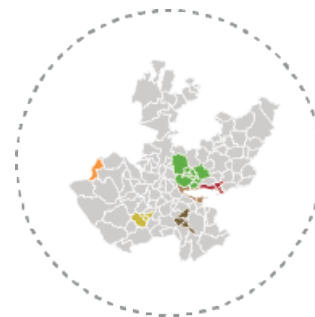
Por estado



Por municipio de Jalisco



Por región de Jalisco



Por área metropolitana de Jalisco

### Más información

<https://mide.jalisco.gob.mx/mide/panelCiudadano/detalleIndicador/1126>