

Hectáreas con riego tecnificado



Este indicador refleja el total acumulado de superficie con riego tecnificado en el estado, en hectáreas. La tecnificación se realiza mediante el establecimiento de equipos para riego (alta y baja presión, presurizado, semipresurizado, por goteo, aspersión, microaspersión, tubería y válvula, entre otros) e incluye equipamiento de la fuente de abastecimiento en proyectos integrales. Las acciones se realizan con recursos estatales y programas en conjunto con la federación.

Detalles del indicador

| | | | |
|----------------------|--------------------------|----------------------------------|--|
| Identificador: | DCE3-045 | Tipo del indicador: | Resultado |
| Nivel del indicador: | Nivel: 3.-Complementario | Dependencia que reporta en MIDE: | Secretaría de Agricultura y Desarrollo Rural |
| Periodicidad: | Anual | Año base: | 2006 |

| Último valor disponible | Unidad de medida | Meta 2024 | Tendencia deseable |
|-------------------------|------------------|-----------|--------------------|
|-------------------------|------------------|-----------|--------------------|

133,895.55

Hectáreas

135,721.78

↑
Ascendente
(Conviene a Jalisco que aumente)

Reportado al:
31/12/2023

Fuente: Dirección General de Infraestructura Rural, Secretaría de Agricultura y Desarrollo Rural (SADER Jalisco) 2023.

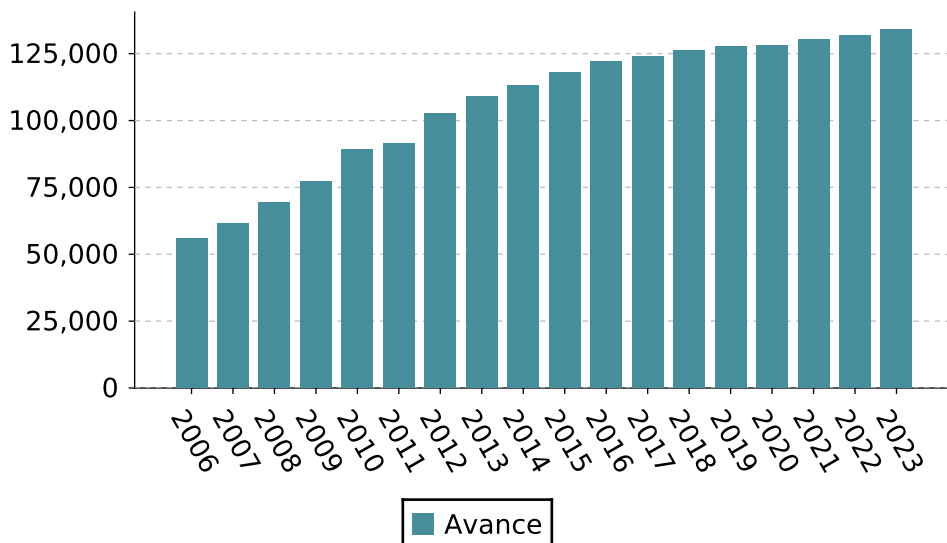
Nota:

Hectáreas con riego tecnificado

Valores históricos

| Año | Valor |
|------|------------|
| 2023 | 133,895.55 |
| 2022 | 131,647.8 |
| 2021 | 130,288.8 |
| 2020 | 127,942.37 |
| 2019 | 127,736.93 |
| 2018 | 126,112 |
| 2017 | 124,047 |
| 2016 | 122,216.65 |
| 2015 | 118,016.65 |
| 2014 | 113,096.65 |
| 2013 | 108,956.65 |
| 2012 | 102,776.83 |
| 2011 | 91,436.3 |
| 2010 | 89,294.33 |
| 2009 | 77,242.18 |
| 2008 | 69,174.51 |
| 2007 | 61,494.79 |
| 2006 | 56,000 |

Gráfica de avance



Alineación al Plan Estatal de Gobernanza y Desarrollo y Metas

Eje: Desarrollo y crecimiento económico

Programa: 3.- Desarrollo y crecimiento económico

Temática: 15.- Desarrollo rural

Objetivo de desarrollo: Incrementar la tecnificación y el valor agregado de las actividades productivas primarias en el estado destacando la conservación de los recursos naturales y la competitividad.

Hectáreas con riego tecnificado

Metodología

Metodología: Elaboración de estudios y proyectos así como el análisis de su estado actual; dando como resultado de la optimización de las zonas altamente productivas de los municipios. Asimismo se calcula la superficie que requiere de riego tecnificado.

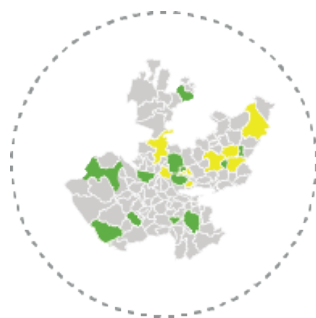
Fórmula: $T = \sum_{i=1}^{125} T_j$

Variables: T= Cantidad de hectáreas con riego tecnificado T_j= Cantidad de hectáreas con riego tecnificado en municipio j

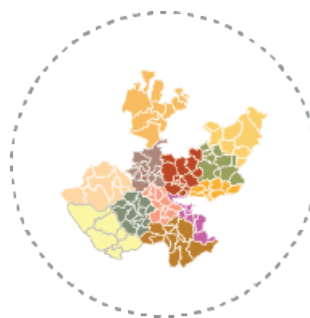
Datos desagregados disponibles del indicador



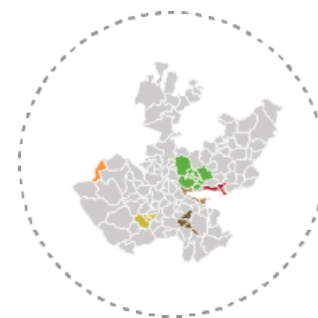
Por estado



Por municipio de Jalisco



Por región de Jalisco



Por área metropolitana de Jalisco

Más información

<https://mide.jalisco.gob.mx/mide/panelCiudadano/detalleIndicador/1146>