

Hectáreas bajo esquema de cultivo protegido



Este indicador refleja el número de hectáreas establecidas bajo el esquema de cultivo protegido en el estado de Jalisco en el año, de acuerdo con el último padrón de invernaderos publicado y a la estrategia estatal de construcción de agroparques, así como datos de programas de apoyo para el equipamiento e infraestructura para la agricultura protegida.

Detalles del indicador

| | | | |
|----------------------|--------------------------|----------------------------------|--|
| Identificador: | JEA3-002 | Tipo del indicador: | Resultado |
| Nivel del indicador: | Nivel: 3.-Complementario | Dependencia que reporta en MIDE: | Secretaría de Agricultura y Desarrollo Rural |
| Periodicidad: | Anual | Año base: | 2006 |

Último valor disponible

Unidad de medida

Meta 2025

Tendencia deseable

13,413.84

Hectáreas



Ascendente
(Conviene a Jalisco
que aumente)

Reportado al:
31/12/2024

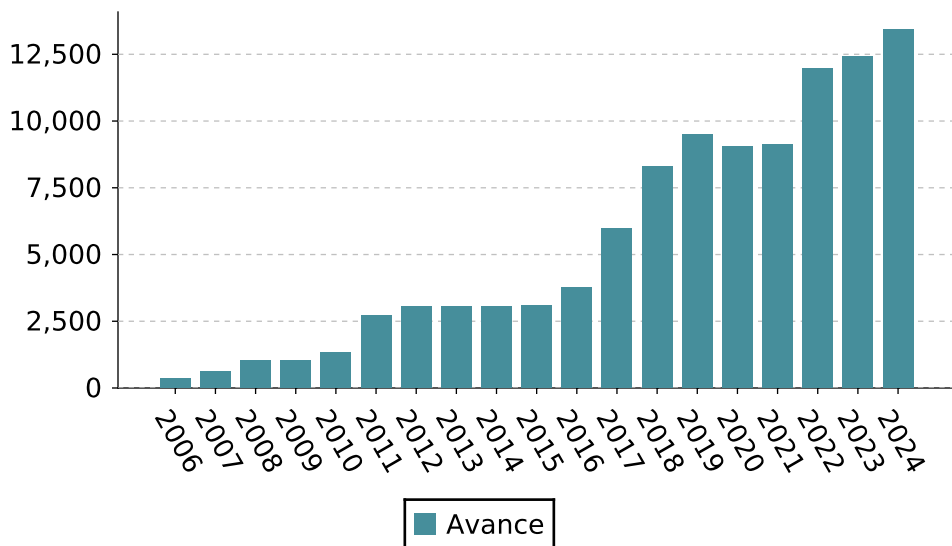
Fuente: Servicio de Información Agroalimentaria y Pesquera (SIAP); Dirección General de Fomento Agropecuario Hortofrutícola, Secretaría Estatal de Agricultura y Desarrollo Rural (SADER Jalisco) y Fideicomiso de Riesgo Compartido (Firco). Cifras preliminares del Padrón de Invernaderos 2024.

Hectáreas bajo esquema de cultivo protegido

Valores históricos

| Año | Valor |
|------|-----------|
| 2024 | 13,413.84 |
| 2023 | 12,410.66 |
| 2022 | 11,975.46 |
| 2021 | 9,116.86 |
| 2020 | 9,041.31 |
| 2019 | 9,495.74 |
| 2018 | 8,313.23 |
| 2017 | 5,971.61 |
| 2016 | 3,780.98 |
| 2015 | 3,108.58 |
| 2014 | 3,071.13 |
| 2013 | 3,071.13 |
| 2012 | 3,071.13 |
| 2011 | 2,704.1 |
| 2010 | 1,328.94 |
| 2009 | 1,014.91 |
| 2008 | 1,014.91 |
| 2007 | 619 |
| 2006 | 361 |

Gráfica de avance



Alineación al Plan Estatal de Gobernanza y Desarrollo y Metas

Eje: Jalisco, economía que avanza

Programa: 3.- Jalisco, economía que avanza

Temática: 15.- Campo próspero y tecnificado

Objetivo de desarrollo: Impulsar el desarrollo productivo, la modernización y la tecnificación sostenible del sector agropecuario en Jalisco, promoviendo la rentabilidad, la responsabilidad ambiental y la innovación, además de fomentar el desarrollo rural integral.

Hectáreas bajo esquema de cultivo protegido

Metodología

Metodología: Se realizara un levantamiento de información de las nuevas unidades de producción de agricultura protegida.

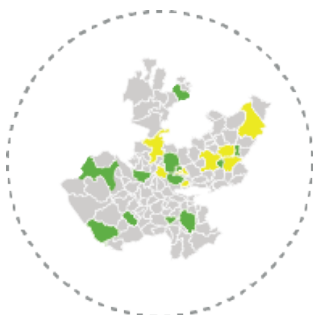
Fórmula: $C = \sum_{i=1}^{125} C_j$

Variables: C= Cantidad de hectáreas bajo esquema de cultivo protegido C_j= Cantidad de hectáreas bajo esquema de cultivo protegido en municipio j

Datos desagregados disponibles del indicador



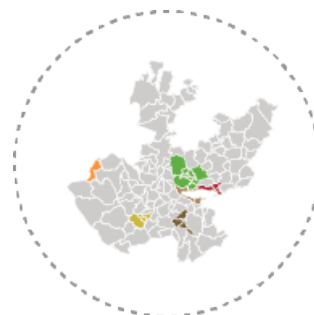
Por estado



Por municipio de Jalisco



Por región de Jalisco



Por área metropolitana de Jalisco

Más información

<https://mide.jalisco.gob.mx/mide/panelCiudadano/detalleIndicador/1279>