


## Porcentaje de la Red Carretera Estatal conservada o reconstruida con respecto al total de la Red Carretera Estatal



Este indicador mide el porcentaje de cobertura de kilómetros intervenidos respecto al total de kilómetros que integran la Red Carretera Estatal.

### Detalles del indicador

Identificador:	JCUT1-005	Tipo del indicador:	Producto
Nivel del indicador:	Nivel: 1.-Indicador estratégico	Dependencia que reporta en MIDE:	Secretaría de Infraestructura y Obra Pública
Periodicidad:	Mensual	Año base:	2024

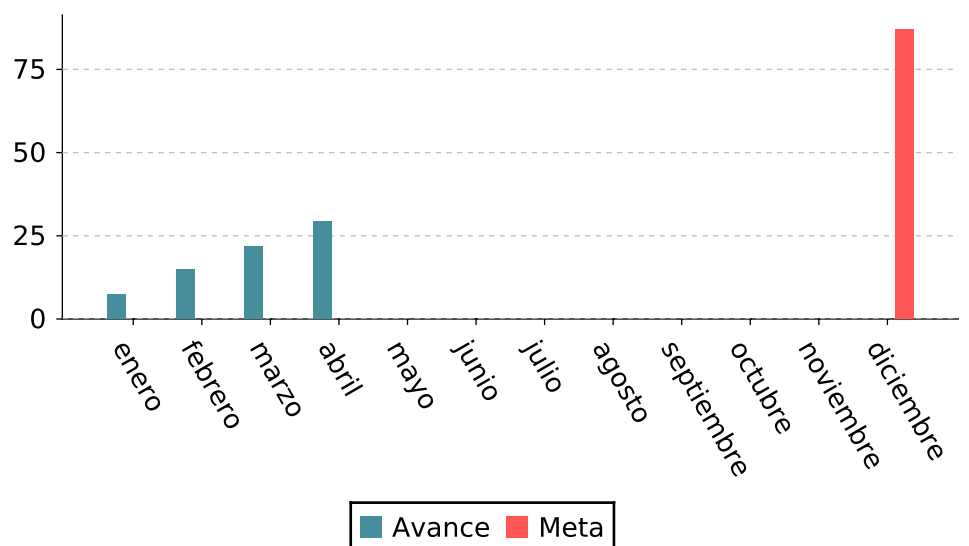
Último valor disponible	Unidad de medida	Meta 2026	Tendencia deseable
<b>29.33</b>	Porcentaje	87	 Ascendente (Conviene a Jalisco que aumente)
Reportado al: <b>30/04/2026</b>			

Fuente: Dirección General de Infraestructura Carretera de la Secretaría de Infraestructura y Obra Pública, cifras preliminares 2026.  
 Nota: Cifras preliminares 2026. La información histórica del indicador no se encuentra disponible debido a cambios en la metodología de medición y a ajustes en la distribución administrativa de la red carretera estatal realizados entre los años 2019 y 2024.

### Valores históricos

Año	Valor
2026	29.33
2025	85
2024	78

### Gráfica de avance



## Porcentaje de la Red Carretera Estatal conservada o reconstruida con respecto al total de la Red Carretera Estatal

### Alineación al Plan Estatal de Gobernanza y Desarrollo y Metas

Eje: Jalisco cuida su tierra

Programa: 4.- Jalisco cuida su tierra

Temática: 47.- Indicador de eje

Objetivo de desarrollo:

### Metodología

Metodología: A) El indicador reporta mensualmente los avances de trabajos realizados de reconstrucción y conservación en la Red Carretera Estatal respecto al total de kilómetros que la integran.

B) Los datos se presentan de forma desagregada a nivel municipal y se ajustan a la distribución administrativa definida por la Dirección de Infraestructura Carretera de la Secretaría de Infraestructura y Obra Pública.

C) Debido a la naturaleza de los trabajos de conservación, un porcentaje de avance del 100% implica que se continúan realizando trabajos rutinarios en la extensión municipal.

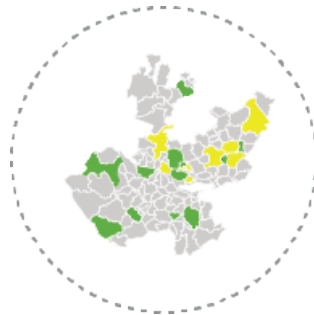
Fórmula:  $(\text{Kilómetros intervenidos de la Red Carretera Estatal} / \text{Total de kilómetros que integran la Red Carretera Estatal}) * 100$

Variables: Variable 1 (Numerador): Kilómetros intervenidos de la Red Carretera Estatal Variable 2 (Denominador): Total de kilómetros que integran la Red Carretera Estatal

### Datos desagregados disponibles del indicador



Por estado



Por municipio de Jalisco



Por región de Jalisco



Por área metropolitana de Jalisco

### Avisos

El indicador no considera las actividades de ampliación de la Red Carretera Estatal

### Más información

<https://mide.jalisco.gob.mx/mide/panelCiudadano/detalleIndicador/2101>

**Porcentaje de la Red Carretera Estatal conservada o reconstruida con respecto al total de la Red Carretera Estatal**