

Caminos rurales rehabilitados respecto al total estatal



El indicador reporta, en porcentaje, la relación de kilómetros de caminos rurales rehabilitados o modernizados por el Gobierno del Estado, a través de la Secretaría de Desarrollo Rural, con respecto a la extensión total de la red de caminos rurales en el estado de Jalisco, la cual es de 19,800 kilómetros.

Detalles del indicador

Identificador:	DE2-010	Tipo del indicador:	Resultado
Nivel del indicador:	Nivel: 2.-Sectorial	Dependencia que reporta en MIDE:	Secretaría de Agricultura y Desarrollo Rural
Periodicidad:	Mensual	Año base:	2006

Último valor disponible	Unidad de medida	Meta 2021	Tendencia deseable
-------------------------	------------------	-----------	--------------------

42.33

Porcentaje

38.65

↑
Ascendente
(Conviene a Jalisco que aumente)

Reportado al:
30/09/2021

Fuente: Dirección General de Infraestructura Rural. Secretaría de Agricultura y Desarrollo Rural del Gobierno de Jalisco. Información preliminar septiembre 2021.

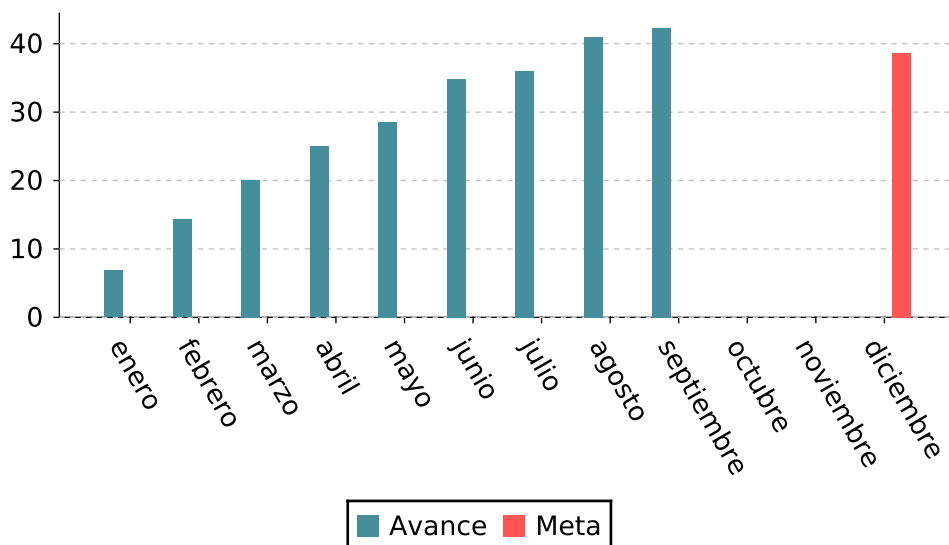
Nota: El indicador reporta, en porcentaje los kilómetros de caminos rurales rehabilitados o modernizados por el Gobierno del Estado con respecto a la extensión de la red de caminos rurales en el estado de Jalisco, la cual es de 19,800 kilómetros en total de la red de caminos. En lo que va del año, se ha logrado rehabilitar 8 mil 382 kilómetros de caminos rurales, representando el 42.33% del total de la red de caminos rurales en el estado de Jalisco. El Gobierno del Estado trabaja a través del Programa "A Toda Máquina" para la rehabilitación de caminos en todo el estado; gracias a este programa se supero la meta establecida un 10% para este 2021. Cifras preliminares 2021, los datos están en un constante proceso de revisión y verificación, puede haber ajustes puntuales. A diferencia de los datos estatales, los desagregados municipales se presentan en kilómetros, como unidad de medida. Aunque, por imposibilidad de doble programación en plataforma, puede aparecer "porcentaje" como etiqueta para los datos municipales. El desagregado municipal, la SADER registra la información conforme es recibida de los municipios, sin embargo es posible que, al momento del registro, algunos municipios no hayan entregado la información y esta se actualiza en el mes en que se recibe.

Caminos rurales rehabilitados respecto al total estatal

Valores históricos

Año	Valor
2021	42.33
2020	106
2019	53
2018	27.74
2017	24.43
2016	24.12
2015	21
2014	23
2013	22.52
2012	12.85
2011	18.95
2010	23.41
2009	25.55
2008	28.36
2007	27.37
2006	30.7

Gráfica de avance



Alineación al Plan Estatal de Gobernanza y Desarrollo y Metas

Eje: Desarrollo económico


Programa: 3.- Desarrollo económico

Temática: 15.- Desarrollo rural

Objetivo de desarrollo: Potenciar el liderazgo de Jalisco en materia agropecuaria a nivel nacional, ampliando, rehabilitando y modernizando la infraestructura rural productiva, desarrollando las capacidades productivas y la asistencia técnica para los productores del campo, incrementando el valor agregado y la comercialización de los productos del sector primario, mejorando la sanidad e inocuidad de los productos agropecuarios, promoviendo los sistemas y prácticas de producción agropecuaria sustentables e incrementando la innovación y tecnificación de los procesos que eleven la productividad del campo y la calidad de vida de los productores.

Metas

2021	2024
38.65	60.14

Las metas identificadas con el ícono  están publicadas en el Plan Estatal de Gobernanza y Desarrollo y son inamovibles hasta su próxima actualización.

Caminos rurales rehabilitados respecto al total estatal

Metodología

Metodología: Partiendo de las necesidades de los productores bajo las solicitudes de los municipios, se elaboraran estudios y proyectos para verificar la viabilidad de estos, así mismo se realizan procesos de revisión de evaluaciones de obra y proyectos prioritarios para ejecutar obras de rehabilitación y/o modernizaron.

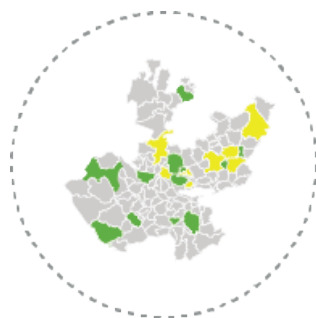
Fórmula: $CRR = [(KCRR/KTRECR)100]$

Variables: CCR = Caminos Rurales Rehabilitados= Caminos Rurales Rehabilitados KCRR= Kilómetros de Caminos Rurales Rehabilitados KTR ECR= Kilómetros Totales de la Red Estatal de Caminos Rurales

Datos desagregados disponibles del indicador



Por estado



Por municipio de Jalisco



Por región de Jalisco



Por área metropolitana de Jalisco

Avisos

La meta oficial 2021 de este indicador, publicada en MIDE Jalisco, es el valor establecido en el Plan Estatal vigente. Para el caso de este indicador, y para fines de monitoreo 2021, se plantea una meta mejorada de referencia de 106, que refleja la aspiración de alcanzar un desafío mayor en el sector, en función de los últimos resultados al cierre de 2020.

A diferencia de los datos estatales, los desagregados municipales de este indicador se presentan en kilómetros, como unidad de medida. Aunque, por imposibilidad de doble programación en plataforma, puede aparecer "porcentaje" como etiqueta para los datos municipales.

Más información

<https://mide.jalisco.gob.mx/mide/panelCiudadano/detalleIndicador/1145>