

Porcentaje de cobertura del servicio de agua potable



Porcentaje de la población que cuenta con el servicio de agua potable en su vivienda conectado a la red pública, dentro del terreno, agua de llave pública y de otra vivienda entre la población total del Estado.

Detalles del indicador

Identificador:	DST2002	Tipo del indicador:	Impacto Directo
Nivel del indicador:	Nivel: 2.-Sectorial	Dependencia que reporta en MIDE:	Secretaría de Gestión Integral del Agua
Periodicidad:	Anual	Año base:	2006

Último valor disponible

Unidad de medida


Meta 2021

Tendencia deseable

95.7

Porcentaje

96.27


 Ascendente
 (Conviene a Jalisco que aumente)

Reportado al:
31/12/2019

Fuente: Secretaría de Gestión Integral del Agua. Gobierno de Jalisco, 2019.

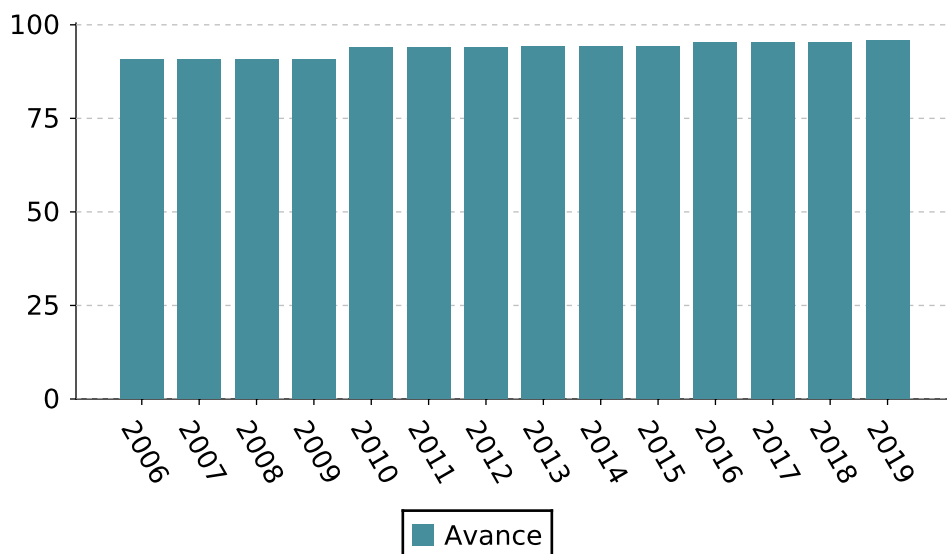
Nota: Cifras preliminares al 31 de diciembre de 2019.

Porcentaje de cobertura del servicio de agua potable

Valores históricos

Año	Valor
2019	95.7
2018	95.28
2017	95.28
2016	95.25
2015	94.18
2014	94.18
2013	94.19
2012	94.06
2011	94.06
2010	94.06
2009	90.68
2008	90.68
2007	90.68
2006	90.68

Gráfica de avance



Alineación al Plan Estatal de Gobernanza y Desarrollo y Metas

Eje: Desarrollo sostenible del territorio


Programa: 4.- Desarrollo sostenible del territorio

Temática: 25.- Gestión integral del agua

Objetivo de desarrollo: Garantizar el derecho humano al agua y al saneamiento, a través de la gestión integral del recurso hídrico con visión de cuenca, que asegure un aprovechamiento sustentable y equitativo del agua superficial y subterránea, y permita la conservación de la biodiversidad y los procesos ecosistémicos.

Metas

2021	2024
96.27	97.12

Las metas identificadas con el ícono  están publicadas en el Plan Estatal de Gobernanza y Desarrollo y son inamovibles hasta su próxima actualización.

Metodología

Metodología: Se realiza una relación de la población con servicio de agua potable entre población total

Fórmula: $CSA = [(PSDCR/PT)*100]$

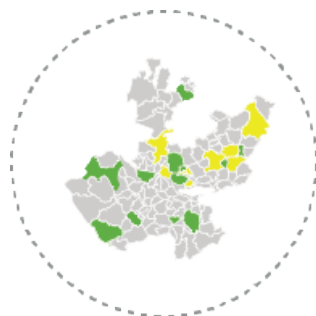
Variables: CSA= Cobertura Servicio Agua en el Estado, PSDCR=Población con el Servicio de Drenaje Conectado de la Red Pública, PT=Población Total

Porcentaje de cobertura del servicio de agua potable

Datos desagregados disponibles del indicador



Por estado



Por municipio de Jalisco



Por región de Jalisco



Por área metropolitana de Jalisco

Más información

<https://mide.jalisco.gob.mx/mide/panelCiudadano/detalleIndicador/1148>