


Hectáreas de Plantaciones Forestales Comerciales



El indicador refleja el número de hectáreas destinadas a las plantaciones forestales comerciales.

Detalles del indicador

| | | | |
|----------------------|--------------------------|----------------------------------|---|
| Identificador: | DST3028 | Tipo del indicador: | Resultado |
| Nivel del indicador: | Nivel: 3.-Complementario | Dependencia que reporta en MIDE: | Secretaría de Medio Ambiente y Desarrollo Territorial |
| Periodicidad: | Mensual | Año base: | 2006 |

| Último valor disponible | Unidad de medida | Meta 2021 | Tendencia deseable |
|------------------------------------|------------------|-----------|---|
| 430 | Hectáreas | --- |  Ascendente (Conviene a Jalisco que aumente) |
| Reportado al: 31/12/2018 | | | |

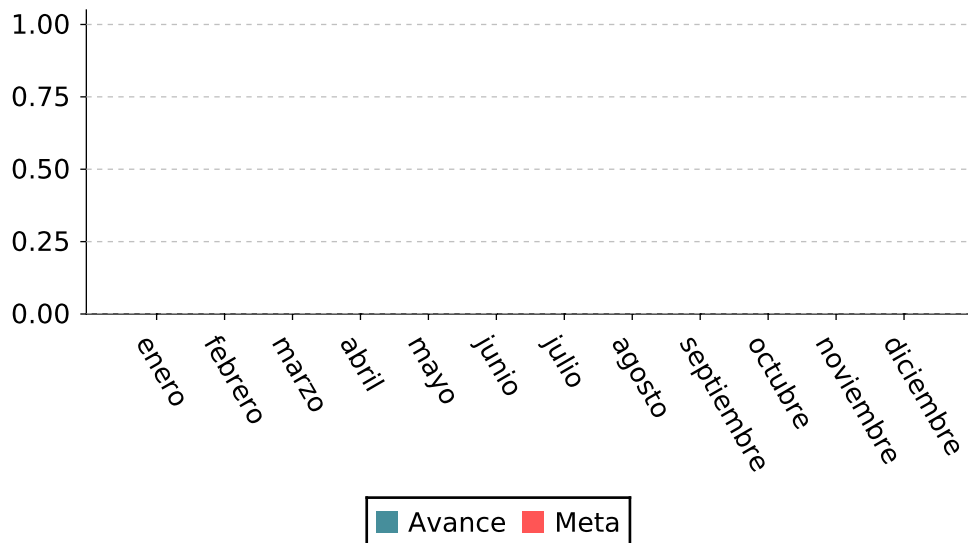
Fuente: Secretaría de Medio Ambiente y Desarrollo Territorial, Gobierno de Jalisco. 2018.

Nota: De enero a noviembre se han acumulado 430 hectáreas preparadas; posteriormente la Comisión Nacional Forestal llevará a cabo el establecimiento de las plantaciones forestales comerciales. Es de relevancia mencionar que gracias a que se contó con el personal técnico y maquinaria del (FIPRODEFO), así como la coordinación con la CONAFOR, se logró la meta programada para el 2018.

Valores históricos

| Año | Valor |
|------|-------|
| 2018 | 430 |
| 2017 | 380 |
| 2016 | 270 |
| 2015 | 966.5 |
| 2014 | 178 |
| 2013 | 1,000 |
| 2012 | 467 |
| 2011 | 0 |
| 2010 | 400 |
| 2009 | 1,620 |
| 2007 | 51 |
| 2006 | 174 |

Gráfica de avance



Hectáreas de Plantaciones Forestales Comerciales

Alineación al Plan Estatal de Gobernanza y Desarrollo y Metas

Eje: Desarrollo sostenible del territorio

Programa: 4.- Desarrollo sostenible del territorio Temática: 29.- Gestión de ecosistemas y biodiversidad

Objetivo de desarrollo: Conservar la biodiversidad, mantener la funcionalidad de los ecosistemas y sus servicios ambientales, asegurando el uso sustentable de los recursos naturales en beneficio social.

Metodología

Metodología: Por medio de los informes del área operativa se mide el avance de acuerdo a la meta sexenal establecida.

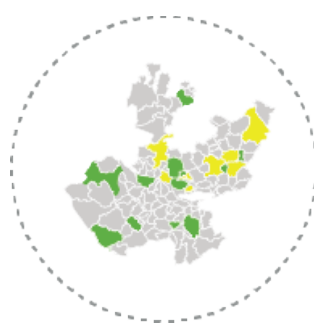
Fórmula: $PF = \sum_{i=1}^{125} PF_j$

Variables: PF= Cantidad de hectáreas incorporadas como plantaciones forestales comerciales, PF_j= Cantidad de hectáreas incorporadas como plantaciones forestales comerciales en municipio j

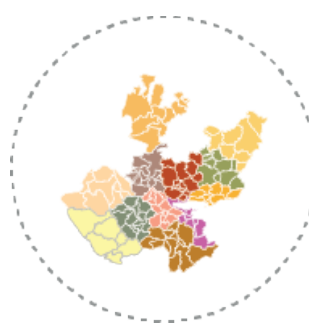
Datos desagregados disponibles del indicador



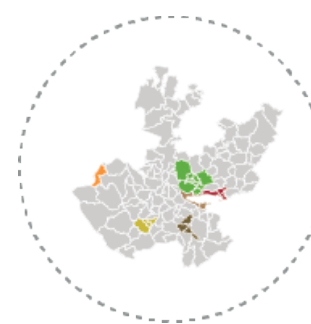
Por estado



Por municipio de Jalisco



Por región de Jalisco



Por área metropolitana de Jalisco

Más información

<https://mide.jalisco.gob.mx/mide/panelCiudadano/detalleIndicador/1249>