

## Rastros y plantas TIF en operación



El indicador muestra el número de rastros y plantas procesadoras de productos cárnicos con certificación Tipo Inspección Federal (TIF), diseñados, construidos y equipados bajo normas federales para dar valor agregado a los productos. El número refiere el inventario de rastros y plantas existentes en Jalisco, de propiedad pública o privada y no necesariamente con infraestructura realizada por el Gobierno.

### Detalles del indicador

Identificador:	DCE3-050	Tipo del indicador:	Producto
Nivel del indicador:	Nivel: 3.-Complementario	Dependencia que reporta en MIDE:	Secretaría de Agricultura y Desarrollo Rural
Periodicidad:	Mensual	Año base:	2009

Último valor disponible	Unidad de medida	Meta 2022	Tendencia deseable
<p><b>38</b></p> <p>Reportado al: <b>31/05/2022</b></p>	Rastros y/o plantas	41	<p>↑</p> <p>Ascendente (Conviene a Jalisco que aumente)</p>

Fuente: SADER, México. Inventario Servicio Nacional de Sanidad, Inocuidad y Calidad Agroalimentaria. Información preliminar 2022.

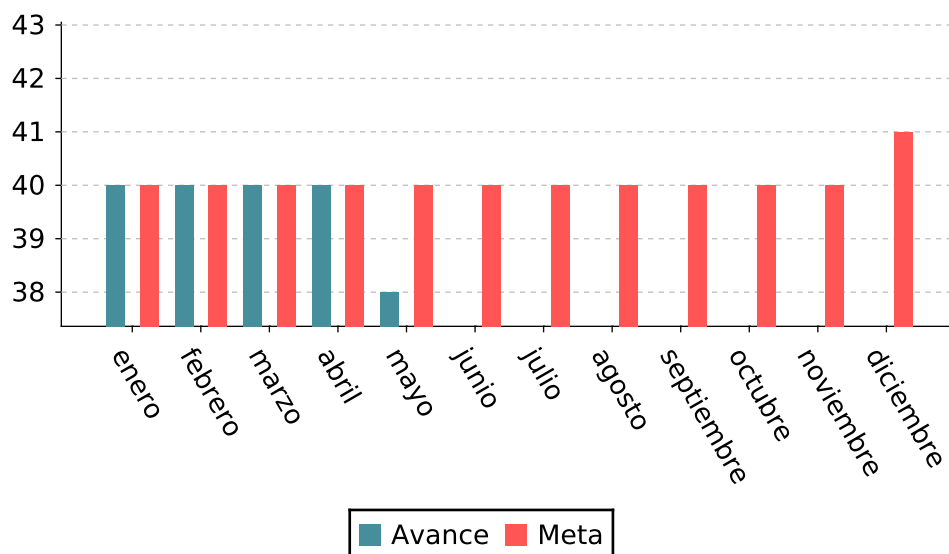
Nota: La modificación de este indicador obedece a que la fuente oficial de origen dejó de estar disponible (<https://dj.senasica.gob.mx/SIAS/Statistics/Inocuidad/EstabTIF>) y se sustituye con otra página oficial actualizando el indicador.

## Rastros y plantas TIF en operación

### Valores históricos

Año	Valor
2022	38
2021	40
2020	38
2019	38
2018	37
2017	37
2016	36
2015	34
2014	29
2013	28
2012	28
2011	28
2010	27
2009	24

### Gráfica de avance



### Alineación al Plan Estatal de Gobernanza y Desarrollo y Metas

Eje: Desarrollo y crecimiento económico

Programa: 3.- Desarrollo y crecimiento económico      Temática: 15.- Desarrollo rural

Objetivo de desarrollo: Incrementar la tecnificación y el valor agregado de las actividades productivas primarias en el estado destacando la conservación de los recursos naturales y la competitividad.

### Metodología

Metodología: Información generada por Senasica, SADER, México. Se actualiza conforme se certifica una nueva planta TIF.

Fórmula:  $RP = \sum_{i=1}^{125} RP_j$

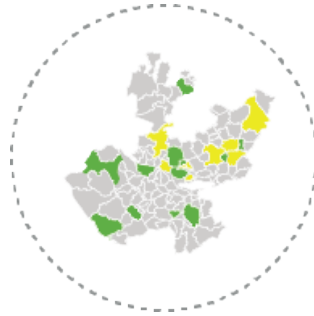
Variables: RP= Cantidad de rastros y plantas TIF en operación en municipio j      RPj= Cantidad de rastros y plantas TIF en operación en municipio j

## Rastros y plantas TIF en operación

### Datos desagregados disponibles del indicador



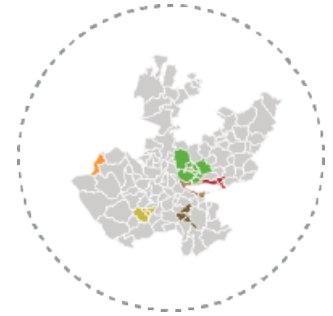
Por estado



Por municipio de Jalisco



Por región de Jalisco



Por área metropolitana de Jalisco

### Más información

<https://mide.jalisco.gob.mx/mide/panelCiudadano/detalleIndicador/1276>