


## Posición de Guadalajara en el Índice de Competitividad Urbana, IMCO



Califica en qué medida las ciudades capitalizan su relación con el exterior a través del turismo, la inversión extranjera directa y el comercio internacional. Uno de los indicadores del subíndice subraya la ventaja competitiva, en términos comerciales y logísticos, que disfrutaron las ciudades ubicadas en zonas fronterizas o con acceso a puertos marítimos.

### Detalles del indicador

Identificador:	DST2-007	Tipo del indicador:	Impacto Directo
Nivel del indicador:	Nivel: 2.-Sectorial	Dependencia que reporta en MIDE:	Instituto de Información Estadística y Geográfica del Estado de Jalisco
Periodicidad:	Bienal	Año base:	2012

Último valor disponible	Unidad de medida	Meta 2022	Tendencia deseable
2	Posición	2	 Descendente (Conviene a Jalisco que disminuya)
Reportado al: 31/12/2021			

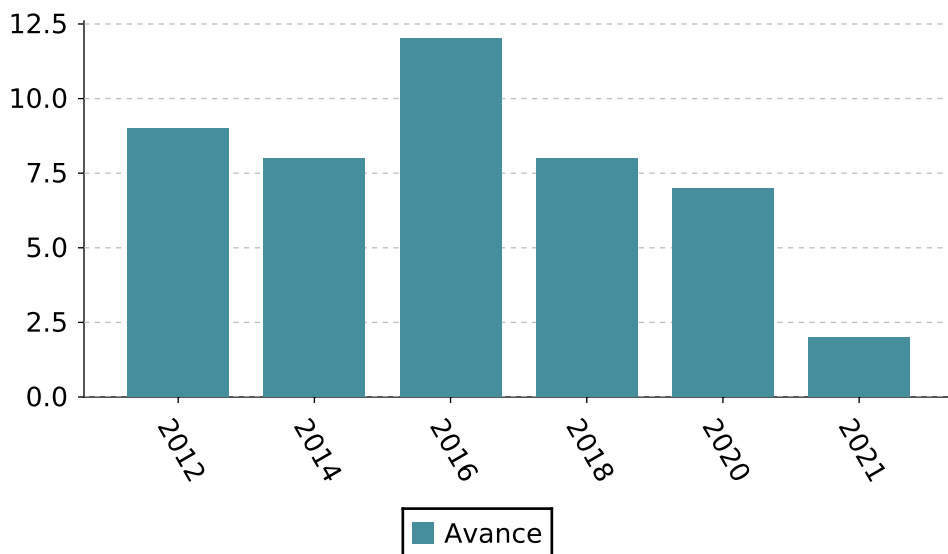
Fuente: IMCO; Instituto Mexicano para la Competitividad, A.C. 2021,

Nota: Es importante resaltar que el ICU publicado en 2018 no es comparable con el ICU 2020 debido a modificaciones metodológicas realizadas en esta edición. Sin embargo, sí se pueden realizar comparaciones en el tiempo debido a que la base de datos de la versión 2020 se construyó para el período 2008-2018.

### Valores históricos

Año	Valor
2021	2
2020	7
2018	8
2016	12
2014	8
2012	9

### Gráfica de avance



## Posición de Guadalajara en el Índice de Competitividad Urbana, IMCO

### Alineación al Plan Estatal de Gobernanza y Desarrollo y Metas

Eje: Desarrollo sostenible del territorio

Programa: 4.- Desarrollo sostenible del territorio


Temática: 24.- Desarrollo metropolitano

Objetivo de desarrollo: Incrementar la coordinación metropolitana en todas las áreas metropolitanas del Estado.

#### Metas

 2024

6

Las metas identificadas con el ícono  están publicadas en el Plan Estatal de Gobernanza y Desarrollo y son inamovibles hasta su próxima actualización.

## Posición de Guadalajara en el Índice de Competitividad Urbana, IMCO

### Metodología

**Metodología:** El Índice de Competitividad Urbana (ICU) 2020 mide la capacidad de las ciudades mexicanas para atraer y retener talento e inversiones. Una ciudad competitiva es una ciudad que maximiza la productividad y el bienestar de sus habitantes. Esto significa que este Índice, a diferencia de otros, evalúa las capacidades estructurales y no solo las coyunturales de las ciudades que permiten alcanzar dichos objetivos.

El Índice evalúa las 48 zonas metropolitanas del país más 25 zonas urbanas relevantes por el tamaño de su población o economía, de forma que la muestra se compone de un total de 73 ciudades. Éstas se componen de 392 municipios que concentran 64% de la población nacional, 87% del Producto Interno Bruto (PIB) y 89% de la inversión fija bruta.

El Índice de Competitividad Urbana (ICU) 2020 mide la capacidad de las ciudades mexicanas para atraer y retener talento e inversiones. Una ciudad competitiva es una ciudad que maximiza la productividad y el bienestar de sus habitantes. Esto significa que este Índice, a diferencia de otros, evalúa las capacidades estructurales y no solo las coyunturales de las ciudades que permiten alcanzar dichos objetivos.

El Índice evalúa las 48 zonas metropolitanas del país más 25 zonas urbanas relevantes por el tamaño de su población o economía, de forma que la muestra se compone de un total de 73 ciudades. Éstas se componen de 392 municipios que concentran 64% de la población nacional, 87% del Producto Interno Bruto (PIB) y 89% de la inversión fija bruta.

El índice está compuesto por 70 indicadores agrupados en los 10 subíndices de competitividad.

- I. Sistema de derecho confiable y objetivo.
- II. Manejo sustentable del medio ambiente.
- III. Sociedad incluyente, preparada y sana.
- IV. Sistema político estable y funcional.
- V. Gobiernos eficientes y eficaces.
- VI. Mercado de factores eficiente
- VII. Economía estable.
- VIII. Sectores precursores de clase mundial
- IX. Aprovechamiento de las relaciones internacionales.
- X. Innovación y sofisticación en los sectores económicos

**Fórmula:** Debido a que el índice se compone por 10 subíndices no existe una fórmula simplificada para el cálculo del mismo; es así que se anexa el enlace correspondiente a "Índice de Competitividad Urbana 2014" del Instituto Mexicano para la Competitividad A.C., [http://imco.org.mx/indices/documentos/2014\\_ICU\\_Libro\\_La\\_gobernanza\\_de\\_las\\_ciudades\\_y\\_el\\_territorio\\_en\\_Mexico.pdf](http://imco.org.mx/indices/documentos/2014_ICU_Libro_La_gobernanza_de_las_ciudades_y_el_territorio_en_Mexico.pdf)

**Variables:**

- Inversión extranjera directa neta (pesos per cápita)
- Flujo de pasajeros del o hacia el extranjero (por cada mil habitantes)
- Comunicación con el extranjero (piezas de correspondencia por cada mil habitantes)
- Ciudad fronteriza o portuaria (0=ninguna, 1=puerto, 2=frontera)

## Posición de Guadalajara en el Índice de Competitividad Urbana, IMCO

### Datos desagregados disponibles del indicador



Por estado



Por municipio de Jalisco



Por región de Jalisco



Por área metropolitana de Jalisco

### Más información

<https://mide.jalisco.gob.mx/mide/panelCiudadano/detalleIndicador/1495>