

Acciones preventivas en sitios de riesgo ante los fenómenos naturales o antropogénicos




Acciones preventivas realizadas en los municipios, ante los diferentes fenómenos naturales o antropogénicos del estado.

Detalles del indicador

| | | | |
|----------------------|--------------------------|----------------------------------|---|
| Identificador: | JTP3-014 | Tipo del indicador: | Actividad |
| Nivel del indicador: | Nivel: 3.-Complementario | Dependencia que reporta en MIDE: | Unidad Estatal de Protección Civil y Bomberos |
| Periodicidad: | Mensual | Año base: | 2010 |

Fuente: Unidad Estatal de Protección Civil y Bomberos, Gobierno de Jalisco. Cifras preliminares 2026.

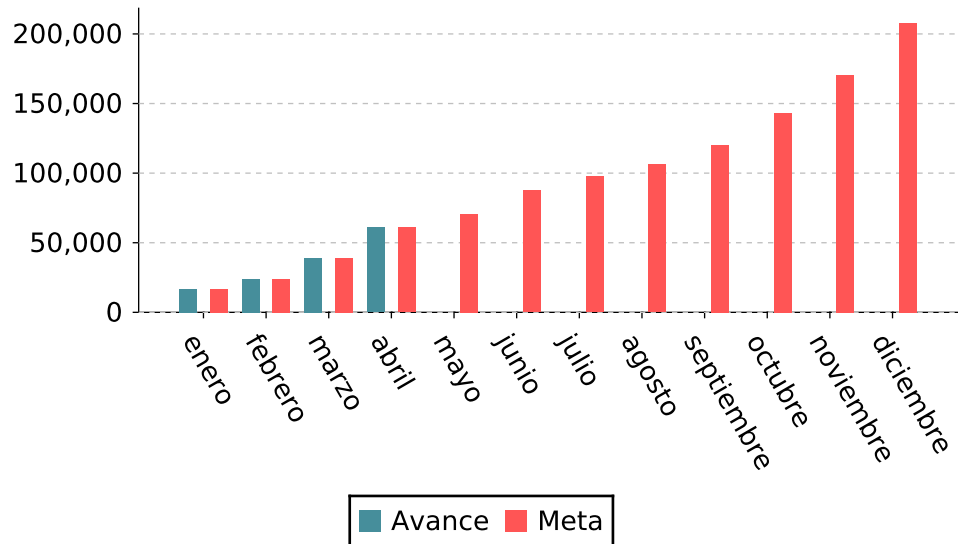
| Último valor disponible | Unidad de medida | Meta 2026 | Tendencia deseable |
|------------------------------------|------------------|-----------|---|
| 60,887 | Acciones | 208,000 |  Ascendente (Conviene a Jalisco que aumente) |
| Reportado al: 30/04/2026 | | | |

Acciones preventivas en sitios de riesgo ante los fenómenos naturales o antropogénicos

Valores históricos

| Año | Valor |
|------|-----------|
| 2026 | 60,887 |
| 2025 | 199,689 |
| 2024 | 207,961 |
| 2023 | 194,331 |
| 2022 | 190,496 |
| 2021 | 212,802 |
| 2020 | 2,030,273 |
| 2019 | 187,165 |
| 2018 | 279,175 |
| 2017 | 278,754 |
| 2016 | 258,921 |
| 2015 | 385,385 |
| 2014 | 70,841 |
| 2013 | 46,423 |
| 2012 | 25,773 |
| 2011 | 35,216 |
| 2010 | 37,592 |

Gráfica de avance



Alineación al Plan Estatal de Gobernanza y Desarrollo y Metas

Eje: Jalisco tranquilo y en paz

Programa: 1.- Jalisco tranquilo y en paz

Temática: 7.- Gestión integral de riesgos y protección civil

Objetivo de desarrollo: Reducir el riesgo de desastres, daños y pérdidas, mediante la Gestión Integral de Riesgos de manera transversal y como elemento sustancial en la construcción del estado.

Acciones preventivas en sitios de riesgo ante los fenómenos naturales o antropogénicos

Metodología

Metodología: Se reportan las acciones preventivas realizadas por Base Central y las Bases Regionales de esta UEPCB, como son: recorridos, monitoreos, fenómenos analizados, revisiones en campo, exposiciones en materia de protección civil, reuniones de coordinación interinstitucional, verificaciones y acciones en operativos preventivos, en eventos de concentración masiva, entre otros.

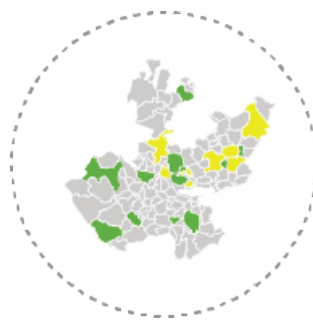
Fórmula: $APSR = \sum_j APSR_j$

Variables: APSR=Acciones Preventivas en Sitios de Riesgo APSR=Acciones Preventivas en Sitios de Riesgo en el municipio j

Datos desagregados disponibles del indicador



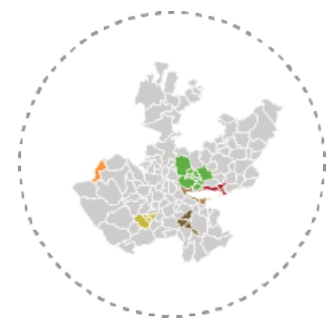
Por estado



Por municipio de Jalisco



Por región de Jalisco



Por área metropolitana de Jalisco

Más información

<https://mide.jalisco.gob.mx/mide/panelCiudadano/detalleIndicador/1521>