


Kilómetros de ciclovías en las áreas urbanas y metropolitanas



Kilómetros de ciclovías que se acondicionan con la infraestructura y señalética necesaria para uso seguro de ciclistas.

Detalles del indicador

Identificador:	DST2010	Tipo del indicador:	Producto
Nivel del indicador:	Nivel: 2.-Sectorial	Dependencia que reporta en MIDE:	Secretaría de Infraestructura y Obra Pública
Periodicidad:	Anual	Año base:	2015

Último valor disponible	Unidad de medida	Meta 2021	Tendencia deseable
253.91	Kilómetros	232.57	 Ascendente (Conviene a Jalisco que aumente)
Reportado al: 31/12/2020			

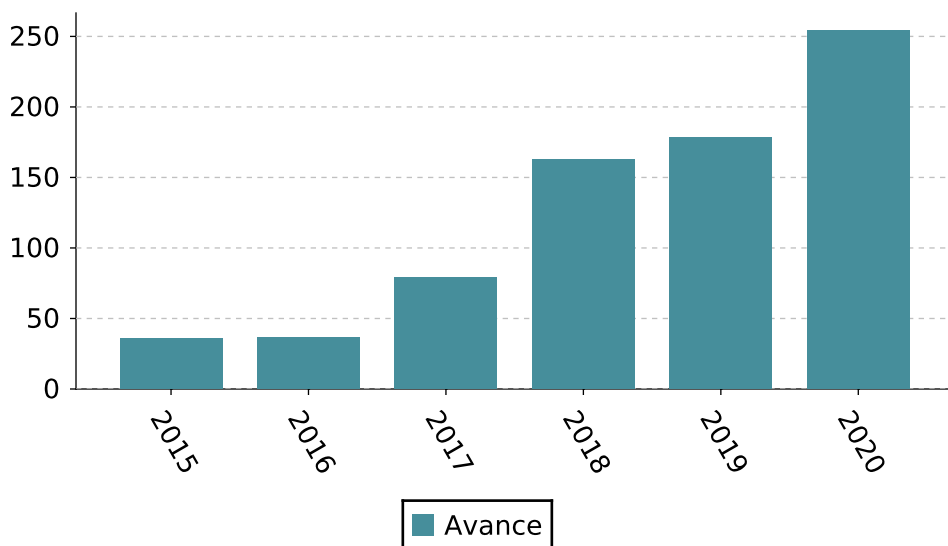
Fuente: Secretaría de Infraestructura y Obra Pública, Cifras diciembre 2020.

Nota: Los kilómetros de ciclovías reportados en este indicador corresponden únicamente a aquellos tramos concluidos, no se consideran kilómetros construidos donde la obra no tenga un avance de 100%

Valores históricos

Año	Valor
2020	253.91
2019	178.15
2018	162.58
2017	79.13
2016	36.48
2015	35.5



Gráfica de avance




Kilómetros de ciclovías en las áreas urbanas y metropolitanas

Alineación al Plan Estatal de Gobernanza y Desarrollo y Metas

Eje:	Desarrollo sostenible del territorio		
Programa:	4.- Desarrollo sostenible del territorio	Temática:	27.- Desarrollo integral de movilidad
Objetivo de desarrollo:	Consolidar un modelo integral de movilidad que garantice el desplazamiento de personas con calidad, seguridad, accesibilidad, oportunidad y eficiencia, procurando un sistema integrado y multimodal, que considere la movilidad activa y un esquema de reducción de emisiones.		

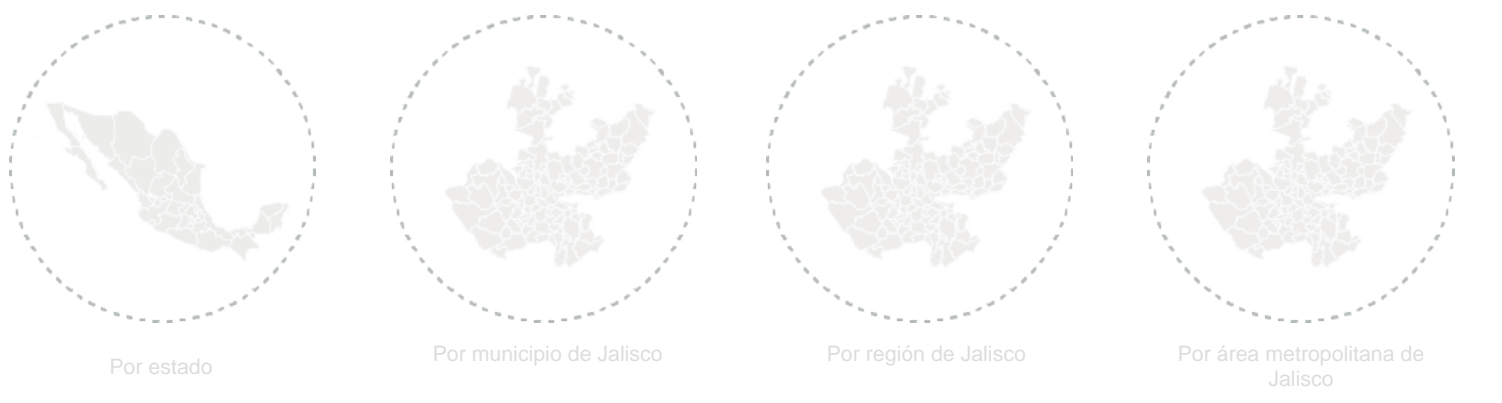
Metas	 2021	 2024
	232.57	384.28

Las metas identificadas con el ícono  están publicadas en el Plan Estatal de Gobernanza y Desarrollo y son inamovibles hasta su próxima actualización.

Metodología

- Metodología:** Se considerará en este indicador la suma de los kilómetros construidos, reconstruidos y con trabajos de mantenimiento realizados a la infraestructura ciclista del Área Metropolitana de Guadalajara y el interior del Estado, con reporte de avance físico concluido.
- Fórmula:** $ICA = ((ICC_j) + (ICR_j))$
- Variables:** ICA=Infraestructura Ciclista Atendida; ICC=Infraestructura Ciclista Construida en el municipio j, ICR=Infraestructura Ciclista Reconstruida en el municipio j.

Datos desagregados disponibles del indicador



Avisos

La meta oficial 2021 de este indicador, publicada en MIDE Jalisco, es el valor establecido en el Plan Estatal vigente. Para el caso de este indicador, y para fines de monitoreo 2021, se plantea una meta mejorada de referencia de 266.61, que refleja la aspiración de alcanzar un desafío mayor en el sector, en función de los últimos resultados al cierre de 2020,

Más información

<https://mide.jalisco.gob.mx/mide/panelCiudadano/detalleIndicador/1659>