


## Porcentaje de la población en el Área Metropolitana de Guadalajara que emplea el coche particular como medio principal de transporte

Porcentaje de la población que utiliza vehículos particulares para transitar en las vialidades.



### Detalles del indicador

Identificador:	DST3-061	Tipo del indicador:	Resultado
Nivel del indicador:	Nivel: 3.-Complementario	Dependencia que reporta en MIDE:	Secretaría del Transporte
Periodicidad:	Bienal	Año base:	2011

Último valor disponible	Unidad de medida	Meta 2024	Tendencia deseable
<b>33</b>	Porcentaje	---	 Descendente (Conviene a Jalisco que disminuya)
Reportado al: <b>31/12/2023</b>			

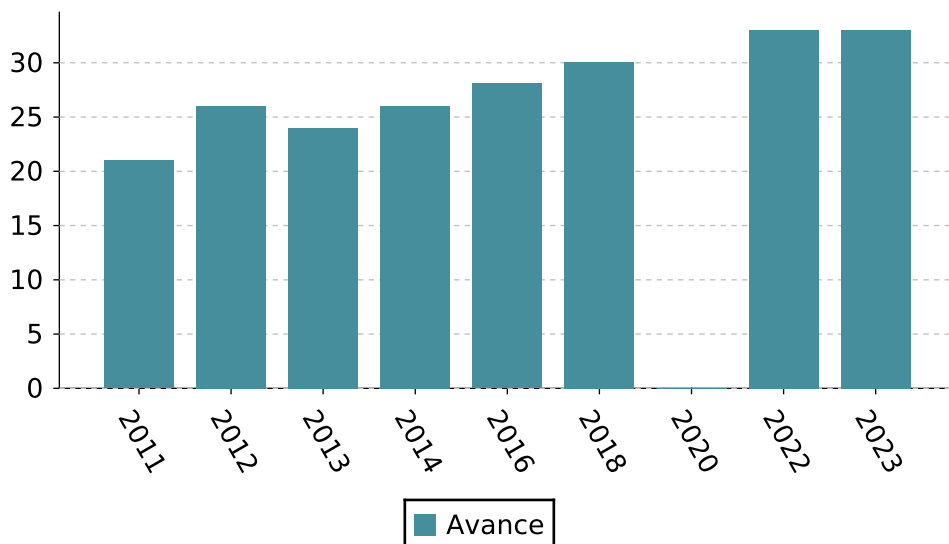
Fuente: Observatorio Jalisco Cómo Vamos, Octava Encuesta de Percepción Ciudadana Sobre Calidad de Vida, Infografía publicada: Área Metropolitana de Guadalajara, 2022.

Nota: \*Nota: Información tomada de la infografía publicada: Área Metropolitana de Guadalajara, Octava Encuesta de Percepción Ciudadana Sobre Calidad de Vida 2022, Jalisco Cómo Vamos, Observatorio Ciudadano.

### Valores históricos

Año	Valor
2023	33
2022	33
2020	27.6
2018	30.1
2016	28.1
2014	26
2013	24
2012	26
2011	21

### Gráfica de avance



## Porcentaje de la población en el Área Metropolitana de Guadalajara que emplea el coche particular como medio principal de transporte

### Desagregado por sexo

Reportado al:	33	23	33	0
31/12/2023	Mujeres	Hombres	Otros	

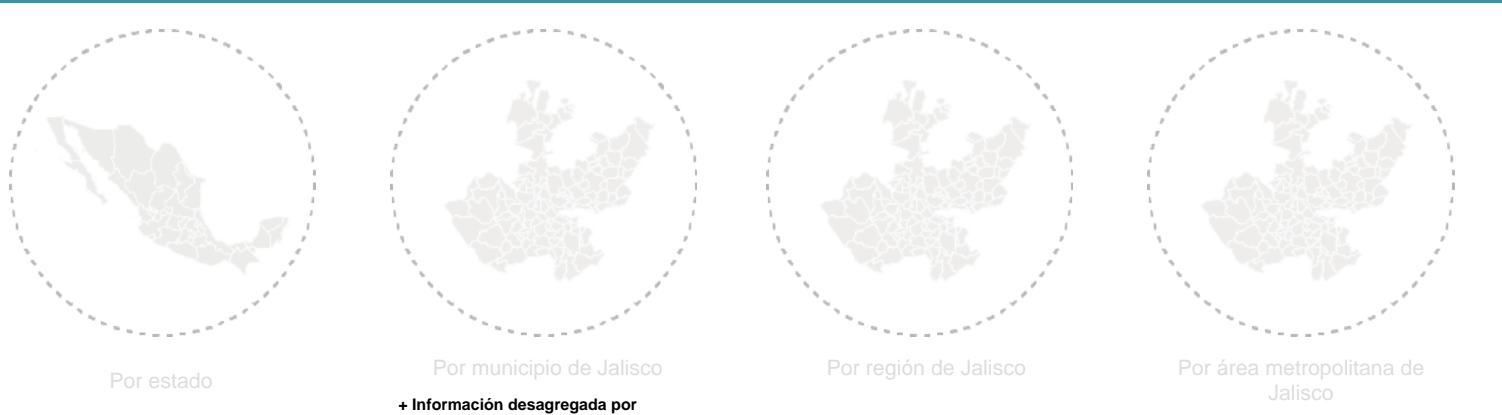
### Alineación al Plan Estatal de Gobernanza y Desarrollo y Metas

Eje:	Desarrollo sostenible del territorio		
Programa:	4.- Desarrollo sostenible del territorio	Temática:	24.- Desarrollo metropolitano
Objetivo de desarrollo:	Incrementar la coordinación metropolitana en todas las áreas metropolitanas del Estado.		

### Metodología

Metodología:	El numero total de personas que usan el automóvil particular como medio principal para trasladarse entre el total de la población en el área metropolitana, considerando los siguientes 6 municipios del AMG, Guadalajara, Zapopan, San Pedro Tlaquepaque, Tlajomulco de Zúñiga, Tonalá y el Salto.
Fórmula:	$PPEC = (\text{Numero de personas que usan automóvil como medio principal}) / (\text{Total de población en el AMG}) * 100$ .
Variables:	Número de personas que usan el automóvil como medio principal. Total de la población en el AMG.

### Datos desagregados disponibles del indicador



### Más información

<https://mide.jalisco.gob.mx/mide/panelCiudadano/detalleIndicador/1677>

## Porcentaje de la población en el Área Metropolitana de Guadalajara que emplea el coche particular como medio principal de transporte