


## Obras de infraestructura concluidas y en operación con impacto metropolitano



Este indicador mide los proyectos de infraestructura y/o acciones ejecutadas por la Secretaría de Infraestructura y Obra Pública, así como por los municipios, con financiamiento de los recursos federales y estatales provenientes de los Consejos para el Desarrollo de las Zonas Metropolitanas de Guadalajara, Ocotlán, Puerto Vallarta, cuyo beneficio tiene alcance entre uno o más municipios pertenecientes a dichas zonas.

### Detalles del indicador

Identificador:	DST2-011	Tipo del indicador:	Producto
Nivel del indicador:	Nivel: 2.-Sectorial	Dependencia que reporta en MIDE:	Secretaría de Infraestructura y Obra Pública
Periodicidad:	Anual	Año base:	2018

Último valor disponible	Unidad de medida	Meta 2022	Tendencia deseable
6 Reportado al: 31/12/2021	Obras	6	 Ascendente (Conviene a Jalisco que aumente)

Fuente: Secretaría de Infraestructura y Obra Pública. Cifras correspondientes a 2021.

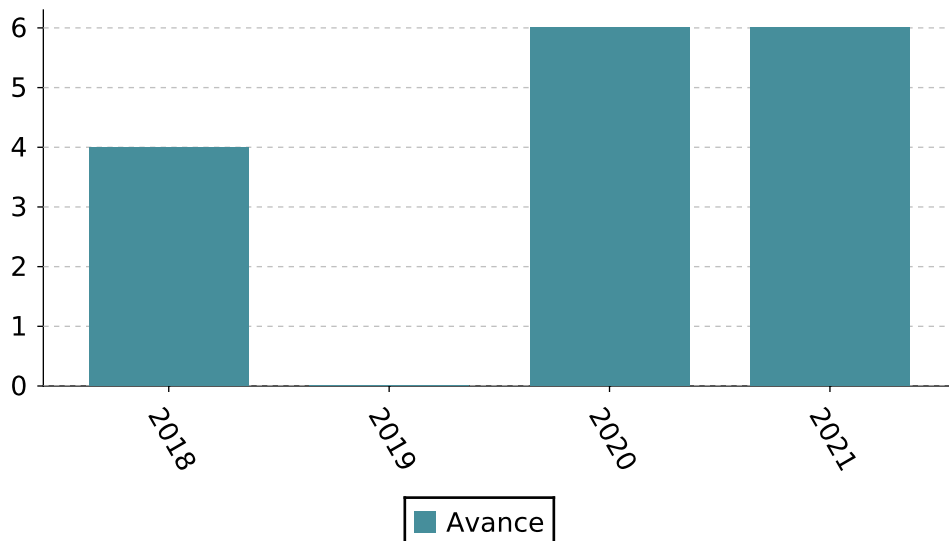
Nota: Este indicador tiene un valor acumulado de 6 obras, considerando 4 de 2018 y 2 obras reportadas en 2020, las cuales fueron: 1. Proyecto metropolitano de rehabilitación de Entornos Urbanos impactados por la construcción del proyecto de la Línea 3 (tres) del Tren Ligero de Guadalajara, que beneficia a los municipios de Guadalajara, Zapopan, Tonalá, San Pedro Tlaquepaque. 2. Rehabilitación del Parque Solidaridad que beneficia principalmente a los municipios de Guadalajara y Tonalá, con recursos 2020. En 2021 no se reporta la con impacto metropolitano "Mi Macro Periférico", debido a que, en el año 2020 los recursos federales provenientes del FONMETRO quedaron sin continuidad derivado del decreto de la extinción de los fideicomisos públicos, por lo que, aunque esta importante obra, ha quedado concluida para iniciar operación en 2022, se continúa con la gestión de recursos. El día 29 de noviembre del 2021 se logró el registro en cartera de Inversiones de la UI-SHCP con clave de cartera no. 21096340001 bajo el nombre de proyecto "Construcción de Laterales del Periférico Manuel Gómez Morín Sur en el Área Metropolitana de Guadalajara" por un monto de 870 mdp.

## Obras de infraestructura concluidas y en operación con impacto metropolitano

### Valores históricos

Año	Valor
2021	6
2020	6
2019	0
2018	4

### Gráfica de avance



### Alineación al Plan Estatal de Gobernanza y Desarrollo y Metas

Eje: Desarrollo sostenible del territorio


Programa: 4.- Desarrollo sostenible del territorio

Temática: 26.- Infraestructura para el desarrollo

Objetivo de desarrollo: Incrementar y ampliar la infraestructura pública y el equipamiento urbano mediante una planeación ordenada, sostenible e incluyente en los municipios de Jalisco, para fortalecer su desarrollo social y reducir las desigualdades.

### Metas

 2024
7

Las metas identificadas con el ícono  están publicadas en el Plan Estatal de Gobernanza y Desarrollo y son inamovibles hasta su próxima actualización.

### Metodología

**Metodología:** Considera la sumatoria de obras realizadas o concluidas de acuerdo a los establecido en los contratos de obra y los recursos autorizados para el ejercicio presupuestal para la ejecución de la Secretaría de Infraestructura y Obra Pública, en municipios de los 3 consejos metropolitanos de Jalisco financiadas con recursos de los Consejos para el Desarrollo o con recursos del Programa Anual de Inversión Pública (PAIP) de la SIOP que se consideren de impacto metropolitano.

**Fórmula:**  $OIM = (OIMCGDL_j) + (OIMCPV) + (OIMCO_j) + (OIMPOA_j)$

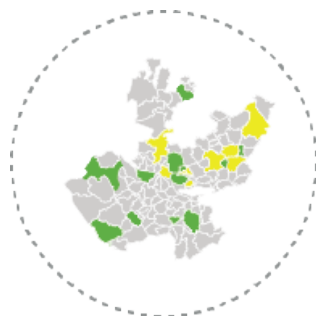
**Variables:** OIM=Obras con impacto metropolitano, OIMCGDL=Obras con impacto metropolitano del Consejo de Guadalajara en el municipio j, OIMCPV=Obras con impacto metropolitano del Consejo de Puerto Vallarta, OIMCO=Obras con impacto metropolitano del Consejo de Ocotlán en el municipio j, OIMPOA=Obras con impacto metropolitano del Programa de Obra de SIOP en el municipio j

## Obras de infraestructura concluidas y en operación con impacto metropolitano

### Datos desagregados disponibles del indicador



Por estado



Por municipio de Jalisco



Por región de Jalisco



Por área metropolitana de Jalisco

### Más información

<https://mide.jalisco.gob.mx/mide/panelCiudadano/detalleIndicador/1722>