


Municipios que cuentan con Atlas de riesgo actualizado



Este indicador mide que los 125 municipios cuenten con su atlas de riesgo actualizado.

Detalles del indicador

Identificador:	SJ3-011	Tipo del indicador:	Producto
Nivel del indicador:	Nivel: 3.-Complementario	Dependencia que reporta en MIDE:	Unidad Estatal de Protección Civil y Bomberos
Periodicidad:	Anual	Año base:	2012

Último valor disponible	Unidad de medida	Meta 2024	Tendencia deseable
3 Reportado al: 31/12/2024	Municipios	3	 Ascendente (Conviene a Jalisco que aumente)

Fuente: Unidad Estatal de Protección Civil y Bomberos, Gobierno de Jalisco. México: 2024.

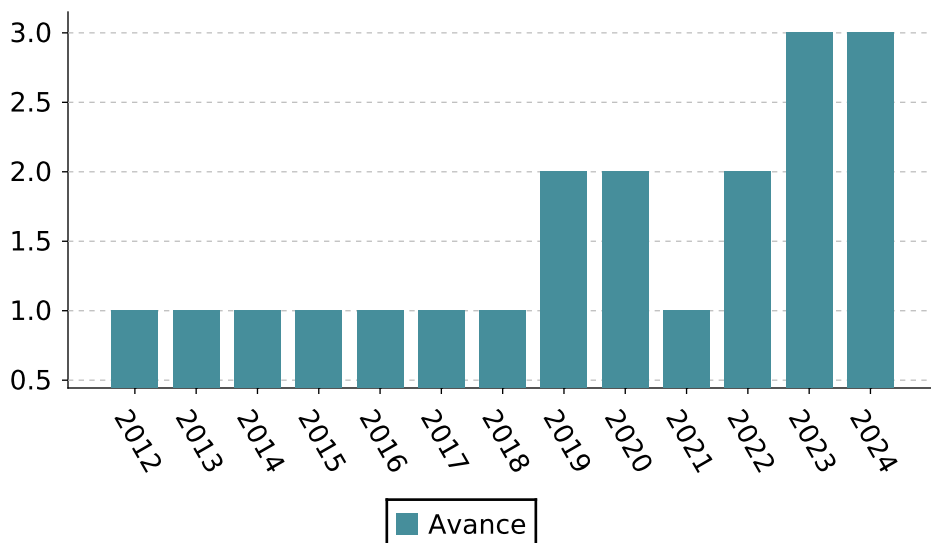
Nota: Derivado del cambio de las administraciones municipales por ser año electoral y a los ajustes presupuestarios para la atención de la emergencia sanitaria por el COVID-19, no fue posible concluir la actualización de los Atlas de riesgo que se tenían programados para este año, por lo que seguiremos trabajando con las nuevas autoridades municipales para la conclusión de los mismos.

Municipios que cuentan con Atlas de riesgo actualizado

Valores históricos

Año	Valor
2024	3
2023	3
2022	2
2021	1
2020	2
2019	2
2018	1
2017	1
2016	1
2015	1
2014	1
2013	1
2012	1

Gráfica de avance



Alineación al Plan Estatal de Gobernanza y Desarrollo y Metas

Eje: Seguridad ciudadana, justicia y estado de derecho

Programa: 1.- Seguridad ciudadana, justicia y estado de derecho

Temática: 7.- Protección civil

Objetivo de desarrollo: Reducir las afectaciones causadas por los fenómenos naturales y antropogénicos a través de la Gestión Integral de Riesgos como elemento sustancial en la construcción del estado.

Metodología

Metodología: Contar con atlas de riesgo a nivel municipal es un instrumento valioso que facilita y orienta las tareas de prevención y atención. Dada la complejidad técnica para que los municipios cuenten con su Atlas de riesgo se considera alcanzar la cobertura para 2021 de los municipios catalogados como de "Muy Alto Riesgo", y para 2024 los catalogados como de "Alto Riesgo", todo ello con base en el Programa de Prevención de Riesgos 2015 de la SEDATU.

Fórmula: $MAR = \text{Sum}(\text{Municipio 1 con Atlas} + \text{Municipio 2} + \text{Municipio n...con Atlas de riesgo})$

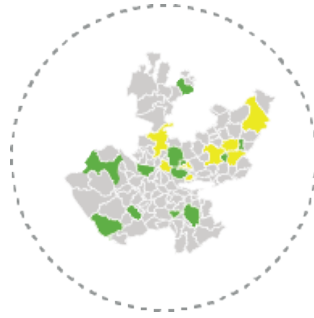
Variables: $MAR = \text{Municipios con Atlas de Riesgo}$

Municipios que cuentan con Atlas de riesgo actualizado

Datos desagregados disponibles del indicador



Por estado



Por municipio de Jalisco



Por región de Jalisco



Por área metropolitana de Jalisco

Más información

<https://mide.jalisco.gob.mx/mide/panelCiudadano/detalleIndicador/1733>