


Posición en grado de marginación



Lugar que ocupa Jalisco dentro del contexto de las entidades federativas del país respecto al Índice de Marginación, el cual es una medida que permite diferenciar entidades federativas y municipios según el impacto global de las carencias que padece la población. Considera la falta de acceso a la educación, la residencia en viviendas inadecuadas, la percepción de ingresos monetarios insuficientes y las relacionadas con la residencia en localidades pequeñas. Además, identifica nueve formas de exclusión y mide su intensidad espacial como porcentaje de la población que no participa del disfrute de bienes y servicios esenciales para el desarrollo de sus capacidades básicas.

Detalles del indicador

Identificador:	DS3-019	Tipo del indicador:	Impacto socialmente agregado
Nivel del indicador:	Nivel: 3.-Complementario	Dependencia que reporta en MIDE:	Secretaría del Sistema de Asistencia Social
Periodicidad:	Quinquenal	Año base:	2005

Último valor disponible	Unidad de medida	Meta 2025	Tendencia deseable
27 Reportado al: 31/12/2015	Posición	---	 Ascendente (Conviene a Jalisco que aumente)

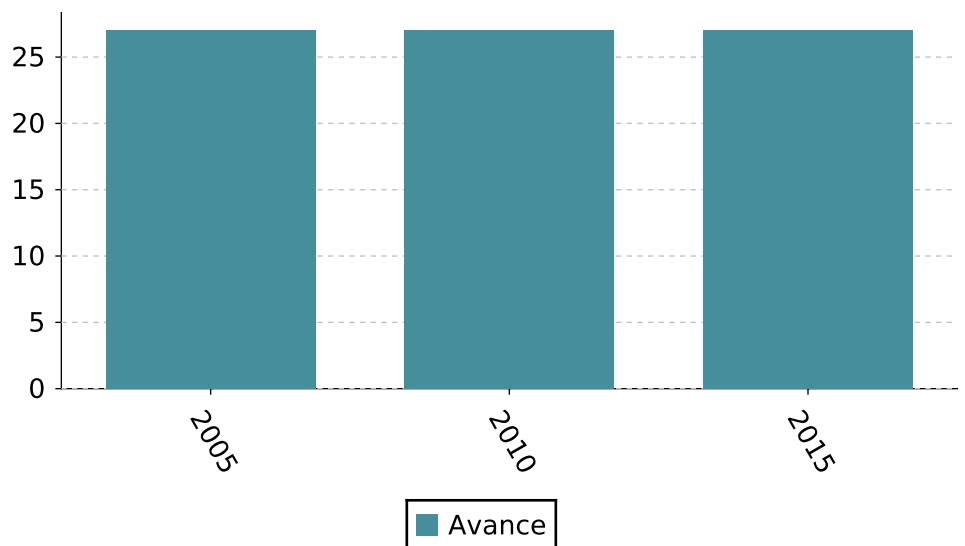
Fuente: CONAPO, Índice de Marginación por Entidad Federativa y Municipio, 2015.

Nota: El índice de marginación se genera cada cinco años a partir de la información del censo o conteo de población. Los datos son estimados por el Consejo Nacional de Población (CONAPO). Utilizando los resultados definitivos de la Encuesta Intercensal 2015, Jalisco se encuentra en la posición 27 en grado de marginación, en una escala que va del uno al 32, en donde uno es el estado con mayor grado de marginación.

Valores históricos

Año	Valor
2015	27
2010	27
2005	27

Gráfica de avance



Posición en grado de marginación

Alineación al Plan Estatal de Gobernanza y Desarrollo y Metas

Eje: Desarrollo social

Programa: 2.- Desarrollo social

Temática: 8.- Pobreza y desigualdad

Objetivo de desarrollo: Reducir los niveles de pobreza multidimensional, dando prioridad a la atención de la pobreza extrema y por ingresos en la población jalisciense, a través de la articulación entre gobierno, sociedad civil e iniciativa privada.

Metodología

Metodología: Para realizar un análisis de los resultados del IM es necesario establecer los criterios bajo los cuales se realiza dicho análisis. En principio debemos tomar en cuenta que el IM nos ayuda a realizar un ordenamiento de entidades o municipios y bajo dicho ordenamiento establecemos límites que permiten dividir al total de entidades o municipios en cinco grupos. Cada grupo se etiqueta con un grado de marginación (muy alto, alto, medio, bajo o muy bajo) donde el grado indica la posición de la entidad o municipio en el ordenamiento.

Nota: El indicador toma el valor de la posición después de compararlo con el del resto de los estados. El Estado que tenga un indicador con un valor menor IM toma el valor de 1.

Así, el índice de marginación considera cuatro dimensiones socioeconómicas estructurales de la marginación; Educación, Vivienda, Ingresos Monetarios, Distribución de la Población; identifica nueve formas de exclusión y mide su intensidad espacial como porcentaje de la población que no participa del disfrute de bienes y servicios esenciales para el desarrollo de sus capacidades básicas.

Las entidades o municipios con mayor IM estarán en el grupo de marginación muy alto, mientras que aquellas entidades o municipios con menor IM serán quienes se encuentren en el grado de marginación muy bajo y el resto de entidades o municipios se encontrarán en alguno de los grados restantes. Es claro entonces que a nivel nacional siempre se tendrán entidades o municipios en los grupos extremos de los grados de marginación.

Fórmula: $IM = \sum_{j=1}^9 a_j Z_{ij}$

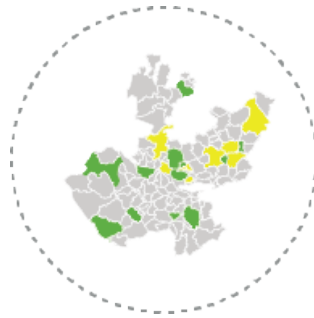
Variables: IM_i= valor del índice de marginación para una unidad geográfica i. j=subíndice que denota cada uno de los indicadores de marginación (j=1,...,9) a_j=poderación que se asigna al j-ésimo indicador de marginación. Z_{ij}= valor estandarizado del j-ésimo indicador de marginación.

Posición en grado de marginación

Datos desagregados disponibles del indicador



Por estado



Por municipio de Jalisco



Por región de Jalisco



Por área metropolitana de Jalisco

Más información

<https://mide.jalisco.gob.mx/mide/panelCiudadano/detalleIndicador/176>