


Número de regiones que cuentan con ordenamientos de planeación urbana, y ordenamiento ecológico y territorial integrados



Describe el número de regiones con ordenamientos de planeación armonizados e integrados con arreglo territorial y ecológico que conllevan a su aplicación por los diferentes actores que influyen en el los usos del suelo, dado que se deben crear modelos de ordenamiento para conformar las características propias del estado de Jalisco, con criterios, estándares, indicadores y parámetros de medición para la armonización, de gestión (político administrativa) y aplicación operativa, que homologue las políticas de ordenación del territorio, con base en los recursos naturales, artificiales y humanos.

Detalles del indicador

Identificador:	DST2-019	Tipo del indicador:	Producto
Nivel del indicador:	Nivel: 2 .-Sectorial	Dependencia que reporta en MIDE:	Secretaría de Medio Ambiente y Desarrollo Territorial
Periodicidad:	Anual	Año base:	2018

Último valor disponible	Unidad de medida	Meta 2025	Tendencia deseable
11 Reportado al: 31/12/2024	Regiones	---	 Ascendente (Conviene a Jalisco que aumente)

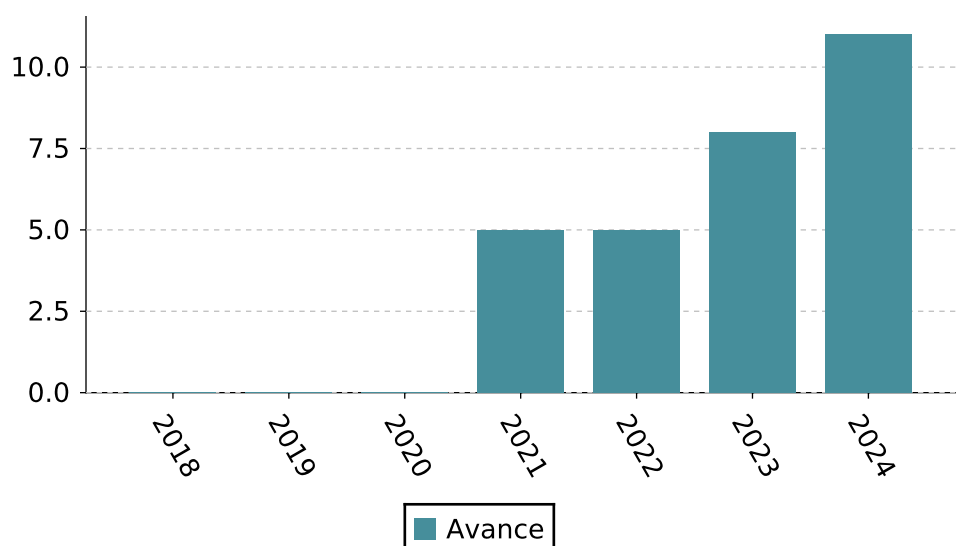
Fuente: Dirección Ejecutiva de Planeación Ordenamiento Territorial y Gestión Urbana. Secretaría de Medio Ambiente y Desarrollo Territorial. Gobierno de Jalisco, 2024.

Nota: Cifras preliminares a diciembre de 2024. De las quince regiones planteadas, no se tuvo un mapa que delimitara las regiones en primer lugar, pero se concluyeron 11 proyectos de actualización del ordenamiento territorial (61 municipios). En algunas ocasiones la intervención incluyó elaborar planes urbanos (6 regiones), pero no fue para todas las regiones. Sin embargo, se alcanzó un total de 76 municipios que ya cuentan con un ordenamiento ecológico del territorio que representa el 60.8% de municipios.

Valores históricos

Año	Valor
2024	11
2023	8
2022	5
2021	5
2020	0
2019	0
2018	0

Gráfica de avance



Número de regiones que cuentan con ordenamientos de planeación urbana, y ordenamiento ecológico y territorial integrados

Alineación al Plan Estatal de Gobernanza y Desarrollo y Metas

Eje: Desarrollo sostenible del territorio

Programa: 4.- Desarrollo sostenible del territorio Temática: 30.- Gobernanza territorial y desarrollo regional

Objetivo de desarrollo: Impulsar una gestión integral y transversal del territorio de Jalisco, que valore justamente el capital natural, promueva una economía ambientalmente responsable y una planeación urbana sustentable que consideren las potencialidades y límites de las regiones, áreas metropolitanas y localidades, a través de la implementación de una política descentralizada de gestión territorial basada en esquemas efectivos de gobernanza.

Metas	 2024
	15

Línea Base	2020
	0

Las metas identificadas con el icono  están publicadas en el Plan Estatal de Gobernanza y Desarrollo y son inamovibles hasta su próxima actualización.

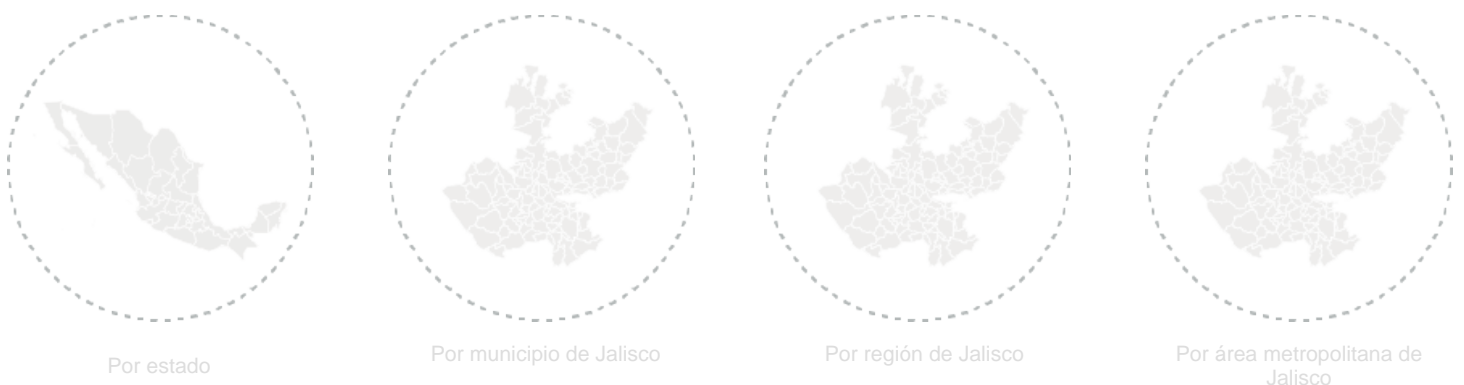
Metodología

Metodología: Regiones del Estado de Jalisco que cuentan con ordenamientos de planeación urbana, y ordenamiento ecológico y territorial integrados.

Fórmula: (PEOTDU + EEOTyDU + Programas Regionales Integrados + Programas de Ordenamiento para el Desarrollo Metropolitano + Planes y proyectos de Desarrollo Municipales).

Variables: Programas regionales integrados; Planes y proyectos de desarrollos municipales

Datos desagregados disponibles del indicador



Más información

<https://mide.jalisco.gob.mx/mide/panelCiudadano/detalleIndicador/1765>

Número de regiones que cuentan con ordenamientos de planeación urbana, y ordenamiento ecológico y territorial integrados