


## Porcentaje de población de 18 años y más que se organiza con sus vecinos para resolver problemas de seguridad identificados en su entorno más cercano



Se refiere al porcentaje de población de 18 años y más que se organiza con sus vecinos para resolver problemas de seguridad identificados en su entorno más cercano.

### Detalles del indicador

Identificador:	SJ2-015	Tipo del indicador:	Resultado
Nivel del indicador:	Nivel: 2.-Sectorial	Dependencia que reporta en MIDE:	Secretaría de Seguridad
Periodicidad:	Anual	Año base:	2018

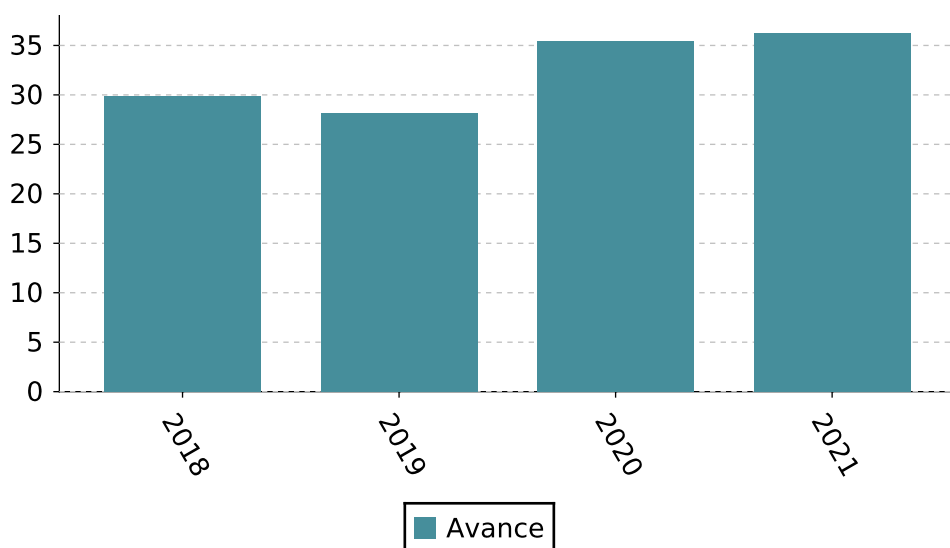
Último valor disponible	Unidad de medida	Meta 2022	Tendencia deseable
36.2	Porcentaje	39	 Ascendente (Conviene a Jalisco que aumente)
Reportado al: 31/12/2021			

Fuente: INEGI. Encuesta Nacional de Victimización y Percepción sobre Seguridad Pública (ENVIPE), 2021.

### Valores históricos

Año	Valor
2021	36.2
2020	35.4
2019	28.2
2018	29.83

### Gráfica de avance





## Porcentaje de población de 18 años y más que se organiza con sus vecinos para resolver problemas de seguridad identificados en su entorno más cercano

### Alineación al Plan Estatal de Gobernanza y Desarrollo y Metas

Eje:	Seguridad ciudadana, justicia y estado de derecho		
Programa:	1.- Seguridad ciudadana, justicia y estado de derecho	Temática:	3.- Prevención social de las violencias y la delincuencia
Objetivo de desarrollo:	Disminuir los factores de riesgo en materia de prevención social de la violencia y delincuencia en el estado de Jalisco, mediante la coordinación de los actores involucrados, el fortalecimiento de las capacidades de los servidores públicos, el diseño de diagnósticos y proyectos, así como, el monitoreo y evaluación de las acciones.		

#### Metas

 2024
56.48

Las metas identificadas con el ícono  están publicadas en el Plan Estatal de Gobernanza y Desarrollo y son inamovibles hasta su próxima actualización.

### Metodología

Metodología: Relación porcentual de población de 18 años y más que se organiza con sus vecinos para resolver problemas de seguridad identificados en su entorno más cercano.

Fórmula:

Variables:

### Datos desagregados disponibles del indicador



Por estado



Por municipio de Jalisco



Por región de Jalisco



Por área metropolitana de Jalisco

### Más información

<https://mide.jalisco.gob.mx/mide/panelCiudadano/detalleIndicador/1773>