


## Diagnósticos municipales de riesgos actualizados



Instrumento Técnico para identificar, evaluar y jerarquizar los peligros, vulnerabilidades y niveles de exposición de cada uno de los municipios, con la finalidad de orientar la planeación urbana, la Gestión Integral del riesgo y la resiliencia comunitaria. Los diagnósticos municipales de riesgo son elementos esenciales para iniciar la elaboración de los Atlas Municipales de Riesgos. Requiriendo visitas de campo, intervención de especialistas por los diferentes fenómenos a identificar, con la finalidad de identificar el nivel de riesgo en el lugar, además requiere la interacción con la población.

### Detalles del indicador

Identificador:	JTP2-011	Tipo del indicador:	Producto
Nivel del indicador:	Nivel: 2.-Sectorial	Dependencia que reporta en MIDE:	Unidad Estatal de Protección Civil y Bomberos
Periodicidad:	Mensual	Año base:	2024

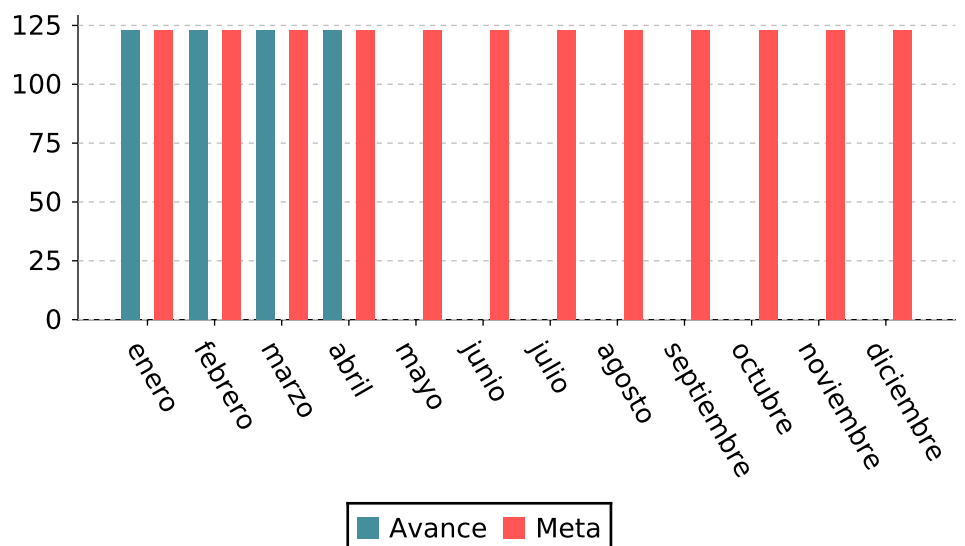
Último valor disponible	Unidad de medida	Meta 2026	Tendencia deseable
<b>123</b>	Diagnósticos	123	 Ascendente (Conviene a Jalisco que aumente)
Reportado al: <b>30/04/2026</b>			

Fuente: Sistema de Información Estatal para la Gestión de Riesgos de Desastre. Unidad Estatal de Protección Civil y Bomberos de Jalisco, cifras preliminares 2026.

### Valores históricos

Año	Valor
2026	123
2025	123
2024	25

### Gráfica de avance



## Diagnósticos municipales de riesgos actualizados

### Alineación al Plan Estatal de Gobernanza y Desarrollo y Metas

Eje: Jalisco tranquilo y en paz

Programa: 1.- Jalisco tranquilo y en paz

Temática: 7.- Gestión integral de riesgos y protección civil

Objetivo de desarrollo: Reducir el riesgo de desastres, daños y pérdidas, mediante la Gestión Integral de Riesgos de manera transversal y como elemento sustancial en la construcción del estado.

### Metodología

Metodología: Es una sumatoria de los diagnósticos municipales actualizados.

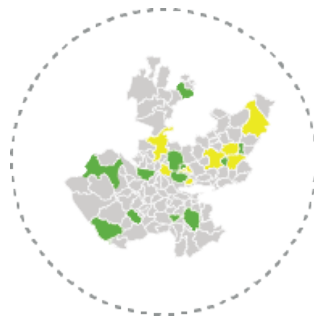
Fórmula:  $TDMA = \sum_{n=1}^{125} (DMA)$

Variables: TDMA=La suma de diagnóstico municipal actualizados, DMA=Diagnósticos Municipales

### Datos desagregados disponibles del indicador



Por estado



Por municipio de Jalisco



Por región de Jalisco



Por área metropolitana de Jalisco

### Más información

<https://mide.jalisco.gob.mx/mide/panelCiudadano/detalleIndicador/2131>