


## Estaciones agroclimáticas instaladas en red



Medir el avance en la instalación y operación efectiva de infraestructura de monitoreo agroclimático en red para la toma de decisiones en agricultura de precisión, alertas tempranas y adaptación al cambio climático en los 125 municipios de Jalisco.

### Detalles del indicador

Identificador:	JEA2-002	Tipo del indicador:	Producto
Nivel del indicador:	Nivel: 2.-Sectorial	Dependencia que reporta en MIDE:	Secretaría de Agricultura y Desarrollo Rural
Periodicidad:	Trimestral	Año base:	2025

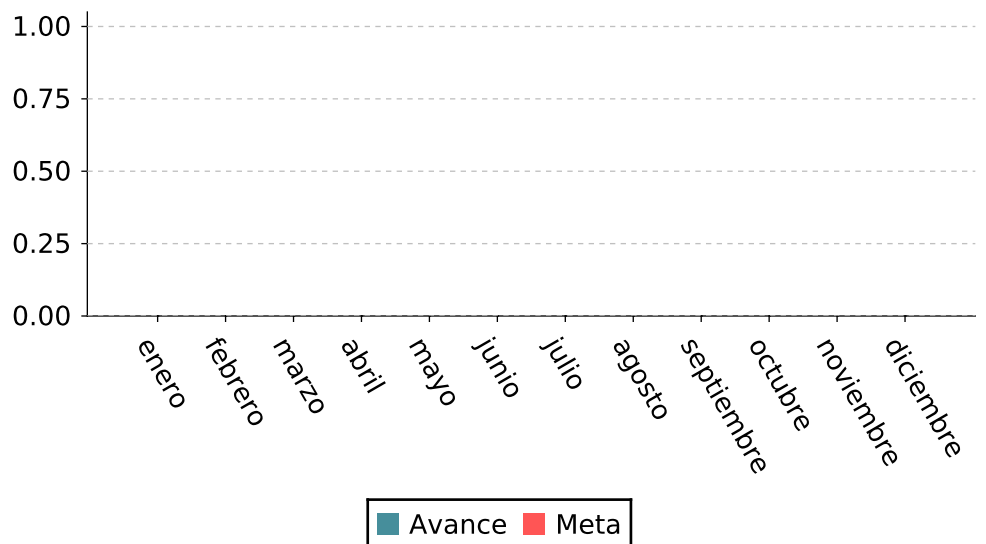
Último valor disponible	Unidad de medida	Meta 2026	Tendencia deseable
<b>52</b> Reportado al: 31/12/2025	Estaciones	---	 Ascendente (Conviene a Jalisco que aumente)

Fuente: Secretaría de Agricultura y Desarrollo Rural. Dirección General de Desarrollo Económico, cifras preliminares IV Trimestre 2025.

### Valores históricos

Año	Valor
2025	52

### Gráfica de avance



## Estaciones agroclimáticas instaladas en red

### Alineación al Plan Estatal de Gobernanza y Desarrollo y Metas

Eje: Jalisco, economía que avanza

Programa: 3.- Jalisco, economía que avanza

Temática: 15.- Campo próspero y tecnificado

Objetivo de desarrollo: Impulsar el desarrollo productivo, la modernización y la tecnificación sostenible del sector agropecuario en Jalisco, promoviendo la rentabilidad, la responsabilidad ambiental y la innovación, además de fomentar el desarrollo rural integral.

### Metodología

Metodología: Sumatoria de Estaciones agroclimáticas instaladas en red en Jalisco.

Se contabilizan únicamente las estaciones agroclimáticas instaladas en Jalisco que cumplen al mismo tiempo las dos condiciones siguientes:

Que estén operando y generan datos confiables: la estación cuenta con sensores de suelo, atmosféricos e hídricos funcionando correctamente y entrega información útil y de calidad que el productor puede usar para tomar decisiones técnicas (riego, fertilización, manejo de cultivos, etc.) de forma precisa y sostenible. Están conectadas al Centro de Inteligencia Productiva y Ambiental del Gobierno de Jalisco (plataforma estatal que recibe, almacena y analiza los datos en tiempo real).

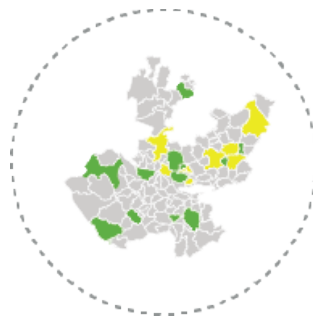
Fórmula:  $ER = \sum_{j=1}^{125} ER_j$

Variables: ER = Estaciones agroclimáticas en red ER<sub>j</sub> = Estaciones agroclimáticas en red instaladas en los municipios de Jalisco

### Datos desagregados disponibles del indicador



Por estado



Por municipio de Jalisco



Por región de Jalisco



Por área metropolitana de Jalisco

### Más información

<https://mide.jalisco.gob.mx/mide/panelCiudadano/detalleIndicador/2141>