


## Porcentaje de cobertura del servicio de alcantarillado en todo el estado



El indicador contempla la población con drenaje conectado a red pública.

### Detalles del indicador

Identificador:	DST2-001	Tipo del indicador:	Impacto Directo
Nivel del indicador:	Nivel: 2.-Sectorial	Dependencia que reporta en MIDE:	Secretaría de Gestión Integral del Agua
Periodicidad:	Anual	Año base:	2006

Último valor disponible	Unidad de medida	Meta 2024	Tendencia deseable
94.7	Porcentaje	95.18	 Ascendente (Conviene a Jalisco que aumente)
Reportado al: 31/12/2023			

Fuente: Secretaría de Gestión Integral del Agua. Gobierno de Jalisco, 2023.

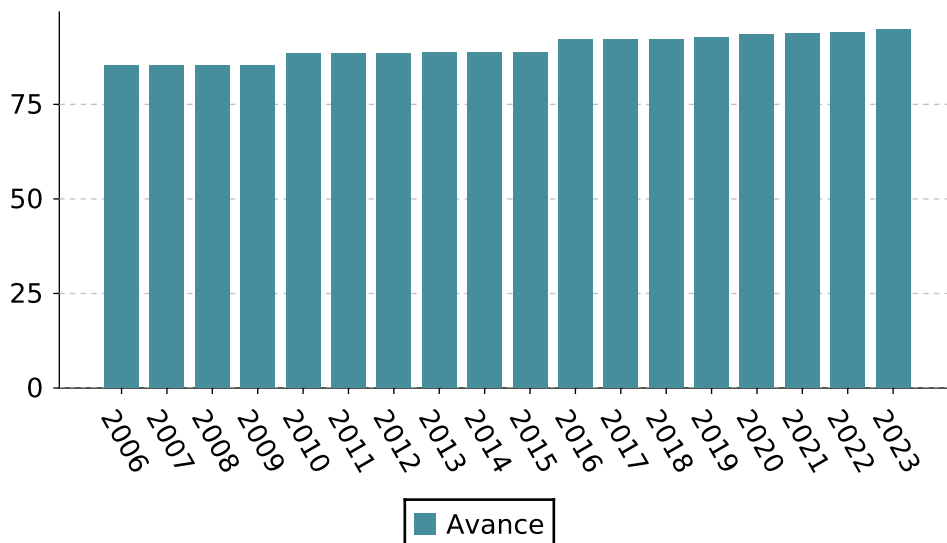
Nota: Cifras preliminares al 31 de diciembre de 2023.

## Porcentaje de cobertura del servicio de alcantarillado en todo el estado

### Valores históricos

Año	Valor
2023	94.7
2022	93.9
2021	93.8
2020	93.6
2019	92.6
2018	92.13
2017	92.13
2016	92.12
2015	88.79
2014	88.79
2013	88.79
2012	88.37
2011	88.37
2010	88.37
2009	85.37
2008	85.37
2007	85.37
2006	85.37

### Gráfica de avance



### Alineación al Plan Estatal de Gobernanza y Desarrollo y Metas

Eje: Desarrollo sostenible del territorio

Programa: 4.- Desarrollo sostenible del territorio

Temática: 25.- Gestión integral del agua

Objetivo de desarrollo: Garantizar el derecho humano al agua y al saneamiento, a través de la gestión integral del recurso hídrico con visión de cuenca, que asegure un aprovechamiento sustentable y equitativo del agua superficial y subterránea, y permita la conservación de la biodiversidad y los procesos ecosistémicos.

Metas

 2024

95.18

Línea Base

2019

92.6

Las metas identificadas con el ícono  están publicadas en el Plan Estatal de Gobernanza y Desarrollo y son inamovibles hasta su próxima actualización.

## Porcentaje de cobertura del servicio de alcantarillado en todo el estado

### Metodología

Metodología: Porcentaje de la población que cuenta con el servicio de alcantarillado en su vivienda entre la población total del Estado.

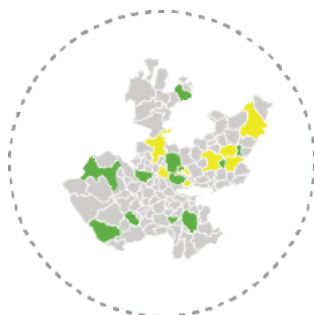
Fórmula:  $CSAE = [(PSDRP/PT) * 100]$

Variables: CSAE=Cobertura del Servicio de Alcantarillado en el Estado, PSDRP=Población con el Servicio de Drenaje conectado a la Red Pública, PT= Población Total

### Datos desagregados disponibles del indicador



Por estado



Por municipio de Jalisco



Por región de Jalisco



Por área metropolitana de Jalisco

### Más información

<https://mide.jalisco.gob.mx/mide/panelCiudadano/detalleIndicador/332>