

Hectáreas reforestadas



Este indicador muestra las hectáreas reforestadas por municipio aplicadas en coordinación con otros actores, de acuerdo a planes estratégicos. El objetivo es repoblar zonas con el potencial para desarrollar nuevas áreas arbóreas y recuperar aquellas que en el pasado estaban cubiertas de bosques y han sido reducidas por diversos motivos, tales como la explotación de la madera para fines industriales, ampliación de la frontera agrícola y ampliación de áreas urbanas. La reforestación está orientada a mejorar el desempeño de la cuenca hidrográfica; crear áreas de protección para el ganado en sistema de producción extensiva; crear barreras para protección de cultivos contra el viento; frenar el avance de las pérdidas y degradación del suelo; crear áreas recreativas, entre otros.

Detalles del indicador

Identificador:	DST3001	Tipo del indicador:	Resultado
Nivel del indicador:	Nivel: 3.-Complementario	Dependencia que reporta en MIDE:	Secretaría de Medio Ambiente y Desarrollo Territorial
Periodicidad:	Mensual	Año base:	2006

Último valor disponible


Unidad de medida

Meta 2024

Tendencia deseable

9,264.24

Hectáreas


 Ascendente
 (Conviene a Jalisco que aumente)

Reportado al:
31/12/2018

Fuente: SEMADET, Bosque La Primavera, Nevado de Colima, Sierra de Quila y CONAFOR, cifra a diciembre 2018.

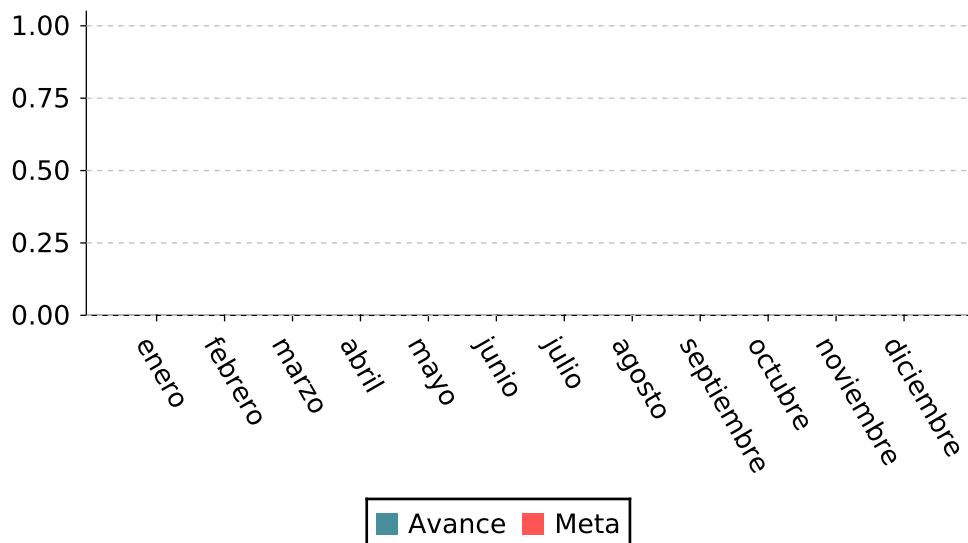
Nota: Es importante señalar que gracias a la producción y disponibilidad de planta de la CONAFOR, y de que el Gobierno del Estado-SEMADET continúa trabajando, como en años anteriores sumando esfuerzos, con una comunicación asertiva y de forma coordinada, con la Comisión Nacional Forestal, así como con las Áreas Naturales Protegidas, Bosque la Primavera, Extra A.C., Ayuntamiento de Zapopan, Empresas, Escuelas, Ciudadanía en general y Juntas Intermunicipales; es por ello que al mes de noviembre se ha logrado la meta programada, habiendo reforestado un total de 9,264.24 hectáreas, con 8'873,425 plantas, aproximadamente. La CONAFOR 7,609.90 hectáreas con 8,370,897 plantas. SEMADET y ANP's, 810.16 hectáreas con 300,269 plantas aproximadamente. EXTRA, A.C. 685.18 hectáreas con 102,777 plantas. Ayuntamiento de Zapopan 159.00 hectáreas con 99,482 plantas.

Hectáreas reforestadas

Valores históricos

Año	Valor
2018	9,264.24
2017	8,138.58
2016	7,037.11
2015	13,475.62
2014	9,153.86
2013	9,605.13
2012	22,773.5
2011	10,833
2010	13,728
2009	13,401
2008	9,441
2007	16,110
2006	2,188

Gráfica de avance



Alineación al Plan Estatal de Gobernanza y Desarrollo y Metas

Eje: Desarrollo sostenible del territorio

Programa: 4.- Desarrollo sostenible del territorio

Temática: 29.- Gestión de ecosistemas y biodiversidad

Objetivo de desarrollo: Reducir la pérdida de Capital Natural, conservando la biodiversidad y funcionalidad de los ecosistemas y sus servicios ambientales, asegurando el uso sustentable de los recursos naturales en beneficio social

Hectáreas reforestadas

Metodología

Metodología: La superficie de terreno natural donde se plantan árboles jóvenes generalmente, con la finalidad de lograr su sobrevivencia y recuperar las áreas arbóreas.

Existen bosques y selvas deterioradas debido al mal uso de los recursos (cambio de uso de suelo, incendios, etcétera), por lo que se pretende revertir los procesos de degradación mediante el establecimiento y mantenimiento de plantaciones en beneficio del medio ambiente.

Año con año se lleva a cabo un programa para la producción de planta, donación, asesoría y establecimiento de especies forestales adecuadas a los ecosistemas de las regiones del estado. Posterior a las plantaciones se cuantifican las áreas reforestadas por personal que se encuentra en cada una de las regiones del estado adscrito a la Secretaría de Medio Ambiente y Desarrollo Territorial (SEMADET)."

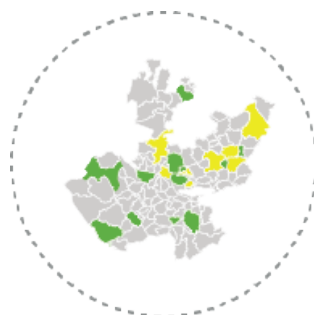
Fórmula: $HRJ = \sum_{i=1}^n HR_j$

Variables: HRJ=Hectáreas reforestadas en Jalisco, HRj=Hectáreas reforestadas en el municipio j

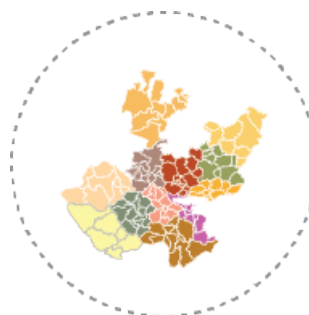
Datos desagregados disponibles del indicador



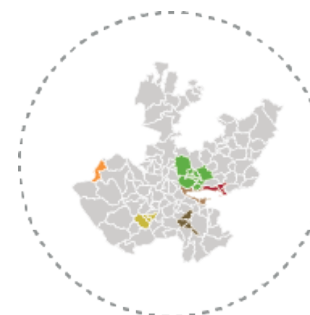
Por estado



Por municipio de Jalisco



Por región de Jalisco



Por área metropolitana de Jalisco

Más información

<https://mide.jalisco.gob.mx/mide/panelCiudadano/detalleIndicador/55>